

Филиал публично-правовой компании "Роскадастр" по Республике Дагестан

полное наименование органа регистрации прав

Выписка из Единого государственного реестра недвижимости об объекте недвижимости

Сведения о характеристиках объекта недвижимости

На основании запроса от 04.03.2023, поступившего на рассмотрение 05.03.2023, сообщаем, что согласно записям Единого государственного реестра недвижимости:

Раздел 1 Лист 1

Сооружение			
вид объекта недвижимости			

Лист № 1 раздела 1	Всего листов раздела 1: 2	Всего разделов: 4	Всего листов выписки: 67
--------------------	---------------------------	-------------------	--------------------------

06.03.2023г. № КУВИ-001/2023-55292007	
Кадастровый номер:	05:02:000000:2860
Номер кадастрового квартала:	05:02:000000
Дата присвоения кадастрового номера:	30.04.2020

Ранее присвоенный государственный учетный номер:	данные отсутствуют		
Местоположение:	Республика Дагестан, р-н Кизлярский, с Цветковка		
Площадь:	данные отсутствуют		
Основная характеристика (для сооружения):	тип	значение	единица измерения
	протяженность	12264	в метрах
Назначение:	7.7. сооружения трубопроводного транспорта		
Наименование:	Газификация с. Цветковка Кизлярского района Республики Дагестан		
Количество этажей, в том числе подземных этажей:	данные отсутствуют		
Год ввода в эксплуатацию по завершении строительства:	данные отсутствуют		
Год завершения строительства:	2003		
Кадастровая стоимость, руб.:	11957906.54		
Кадастровые номера иных объектов недвижимости, в пределах которых расположен объект недвижимости:	05:02:000001:673, 05:02:000001:335, 05:02:000001:689, 05:02:000001:298, 05:02:000001:297, 05:02:000001:729, 05:02:000001:287, 05:02:000001:307, 05:02:000001:674, 05:02:000001:656, 05:02:000001:1096, 05:02:000001:299, 05:02:000088:390, 05:02:000088:396, 05:02:000001:327, 05:02:000001:210, 05:02:000001:671, 05:02:000001:754, 05:02:000001:1041, 05:02:000001:329, 05:02:000001:1038, 05:02:000001:1686, 05:02:000000:2911		
Кадастровые номера помещений, машино-мест, расположенных в здании или сооружении:	данные отсутствуют		
Кадастровые номера объектов недвижимости, из которых образован объект недвижимости:	данные отсутствуют		
Кадастровые номера образованных объектов недвижимости:	данные отсутствуют		

полное наименование должности	 ДОКУМЕНТ ПОДПИСАН ЭЛЕКТРОННОЙ ПОДПИСЬЮ	Сертификат: 3094B7974B3CA8E1F07A347CFAD6FA78 Владелец: ФЕДЕРАЛЬНАЯ СЛУЖБА ГОСУДАРСТВЕННОЙ РЕГИСТРАЦИИ, КАДАСТРА И КАРТОГРАФИИ Действителен: с 17.05.2022 по 10.08.2023	
			инициалы, фамилия

Сооружение			
вид объекта недвижимости			
Лист № 2 раздела 1	Всего листов раздела 1: 2	Всего разделов: 4	Всего листов выписки: 67
06.03.2023г. № КУВИ-001/2023-55292007			
Кадастровый номер:		05:02:000000:2860	
Сведения о включении объекта недвижимости в состав предприятия как имущественного комплекса:	данные отсутствуют		
Сведения о включении объекта недвижимости в состав единого недвижимого комплекса:	данные отсутствуют		
Виды разрешенного использования:	данные отсутствуют		
Сведения о включении объекта недвижимости в реестр объектов культурного наследия:	данные отсутствуют		
Сведения о кадастровом инженере:	созданием сооружения, расположенного по адресу: Республика Дагестан, Кизлярский р-н, с. Цветковка.		
Статус записи об объекте недвижимости:	Сведения об объекте недвижимости имеют статус "актуальные"		
Особые отметки:	Сведения, необходимые для заполнения разделов: 6 - Сведения о частях объекта недвижимости; 7 - Перечень помещений, машино-мест, расположенных в здании, сооружении; 8 - План расположения помещения, машино-места на этаже (плане этажа), отсутствуют.		
Получатель выписки:	Халилов Темирхан Магомедович, действующий(ая) на основании документа "" Минимущество Дагестана		

полное наименование должности	 ДОКУМЕНТ ПОДПИСАН ЭЛЕКТРОННОЙ ПОДПИСЬЮ Сертификат: 3094B7974B3CA8E1F07A347CFAD6FA78 Владелец: ФЕДЕРАЛЬНАЯ СЛУЖБА ГОСУДАРСТВЕННОЙ РЕГИСТРАЦИИ, КАДАСТРА И КАРТОГРАФИИ Действителен: с 17.05.2022 по 10.08.2023	инициалы, фамилия

Выписка из Единого государственного реестра недвижимости об объекте недвижимости
Сведения о зарегистрированных правах

Сооружение			
вид объекта недвижимости			
Лист № 1 раздела 2		Всего листов раздела 2: 1	
		Всего разделов: 4	
		Всего листов выписки: 67	
06.03.2023г. № КУВИ-001/2023-55292007			
Кадастровый номер:		05:02:000000:2860	
1	Правообладатель (правообладатели):	1.1	Республика Дагестан
	Сведения о возможности предоставления третьим лицам персональных данных физического лица:	1.1.1	данные отсутствуют
2	Вид, номер, дата и время государственной регистрации права:	2.1	Собственность 05:02:000000:2860-05/190/2020-1 30.04.2020 12:26:15
3	Сведения об осуществлении государственной регистрации сделки, права без необходимого в силу закона согласия третьего лица, органа:	3.1	данные отсутствуют
4	Ограничение прав и обременение объекта недвижимости:	не зарегистрировано	
5	Договоры участия в долевом строительстве:	не зарегистрировано	
6	Заявленные в судебном порядке права требования:	данные отсутствуют	
7	Сведения о возможности предоставления третьим лицам персональных данных физического лица	данные отсутствуют	
8	Сведения о возражении в отношении зарегистрированного права:	данные отсутствуют	
9	Сведения о наличии решения об изъятии объекта недвижимости для государственных и муниципальных нужд:	данные отсутствуют	
10	Сведения о невозможности государственной регистрации без личного участия правообладателя или его законного представителя:	данные отсутствуют	
11	Правопритязания и сведения о наличии поступивших, но не рассмотренных заявлений о проведении государственной регистрации права (перехода, прекращения права), ограничения права или обременения объекта недвижимости, сделки в отношении объекта недвижимости:	отсутствуют	



ДОКУМЕНТ ПОДПИСАН
ЭЛЕКТРОННОЙ ПОДПИСЬЮ

Сертификат: 3094B7974B3CA8E1F07A347CFAD6FA78

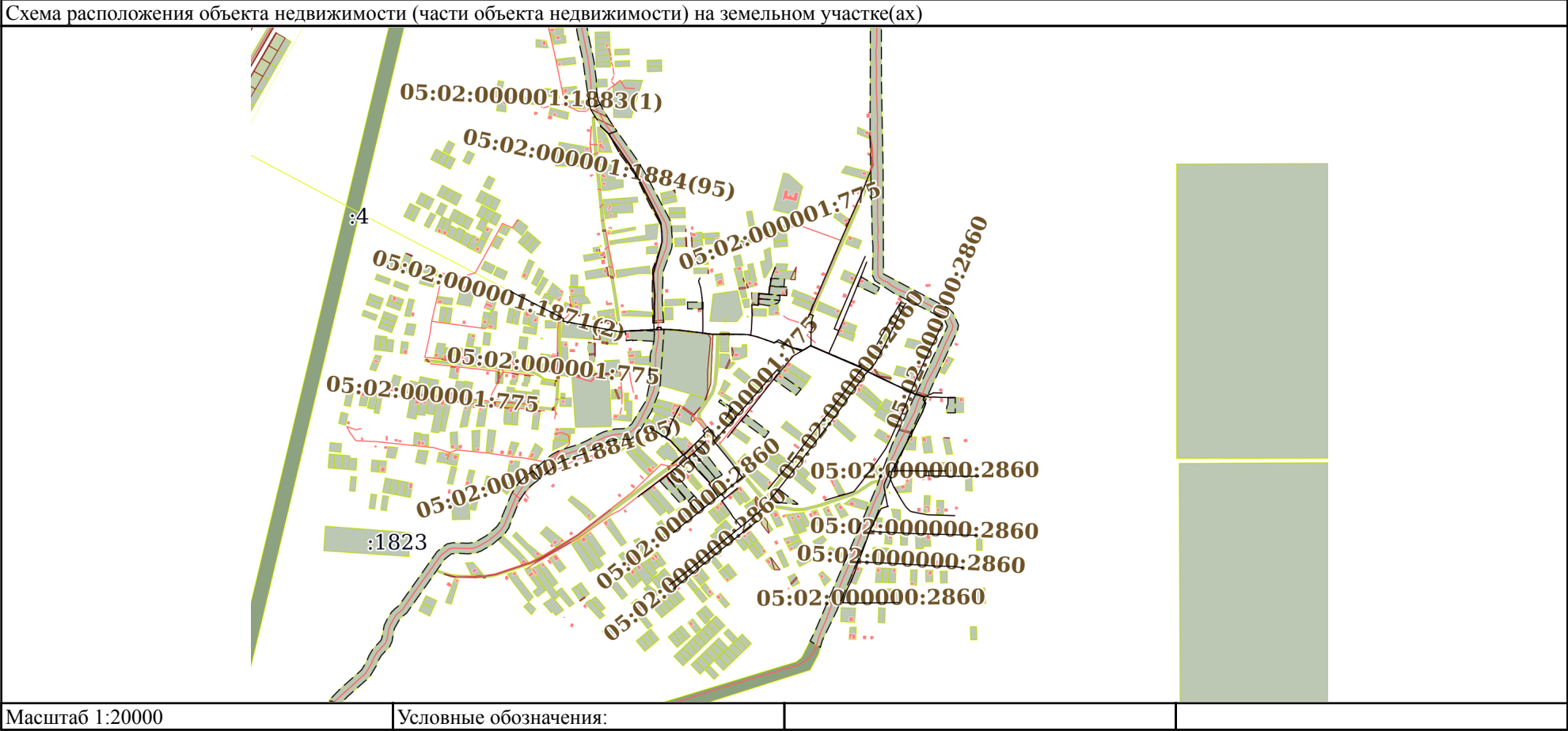
Владелец: ФЕДЕРАЛЬНАЯ СЛУЖБА ГОСУДАРСТВЕННОЙ
РЕГИСТРАЦИИ, КАДАСТРА И КАРТОГРАФИИ
Действителен: с 17.05.2022 по 10.08.2023


полное наименование должности

инициалы, фамилия

Выписка из Единого государственного реестра недвижимости об объекте недвижимости
Описание местоположения объекта недвижимости

Сооружение			
вид объекта недвижимости			
Лист № 1 раздела 5	Всего листов раздела 5: 1	Всего разделов: 4	Всего листов выписки: 67
06.03.2023г. № КУВИ-001/2023-55292007			
Кадастровый номер:		05:02:000000:2860	



полное наименование должности	<div><p>ДОКУМЕНТ ПОДПИСАН ЭЛЕКТРОННОЙ ПОДПИСЬЮ</p><p>Сертификат: 3094B7974B3CA8E1F07A347CFAD6FA78 Владелец: ФЕДЕРАЛЬНАЯ СЛУЖБА ГОСУДАРСТВЕННОЙ РЕГИСТРАЦИИ, КАДАСТРА И КАРТОГРАФИИ Действителен: с 17.05.2022 по 10.08.2023</p></div>	инициалы, фамилия

Выписка из Единого государственного реестра недвижимости об объекте недвижимости

Описание местоположения объекта недвижимости

Сооружение			
вид объекта недвижимости			
Лист № 1 раздела 5.1	Всего листов раздела 5.1: 63	Всего разделов: 4	Всего листов выписки: 67
06.03.2023г. № КУВИ-001/2023-55292007			
Кадастровый номер:		05:02:000000:2860	

1. Сведения о координатах характерных точек контура объекта недвижимости						
Система координат МСК-05						
Номер точки	Координаты, м		Радиус, м	Средняя квадратическая погрешность определения координат характерных точек контура, м	Глубина, высота, м	
	X	Y			H1	H2
	2	3	4	5	6	7
1	325192.21	296070.75	-	0.1	данные отсутствуют	данные отсутствуют
2	325181.37	296066.36	-	0.1	данные отсутствуют	данные отсутствуют
3	325170.07	296061.82	-	0.1	данные отсутствуют	данные отсутствуют
4	325162.66	296058.86	-	0.1	данные отсутствуют	данные отсутствуют
1	325349.11	295157.43	-	0.1	данные отсутствуют	данные отсутствуют
2	325346.87	295160.91	-	0.1	данные отсутствуют	данные отсутствуют
3	325342.58	295166.41	-	0.1	данные отсутствуют	данные отсутствуют
4	325337.8	295171.59	-	0.1	данные отсутствуют	данные отсутствуют
5	325333.75	295175.75	-	0.1	данные отсутствуют	данные отсутствуют
6	325329.19	295180.44	-	0.1	данные отсутствуют	данные отсутствуют
7	325323.54	295185.75	-	0.1	данные отсутствуют	данные отсутствуют
8	325324.68	295186.74	-	0.1	данные отсутствуют	данные отсутствуют

полное наименование должности	 ДОКУМЕНТ ПОДПИСАН ЭЛЕКТРОННОЙ ПОДПИСЬЮ Сертификат: 3094B7974B3CA8E1F07A347CFAD6FA78 Владелец: ФЕДЕРАЛЬНАЯ СЛУЖБА ГОСУДАРСТВЕННОЙ РЕГИСТРАЦИИ, КАДАСТРА И КАРТОГРАФИИ Действителен: с 17.05.2022 по 10.08.2023	инициалы, фамилия

Сооружение							
вид объекта недвижимости							
Лист № 2 раздела 5.1		Всего листов раздела 5.1: 63		Всего разделов: 4		Всего листов выписки: 67	
06.03.2023г. № КУВИ-001/2023-55292007							
Кадастровый номер:			05:02:000000:2860				
9	325321.3	295188.9	-	0.1	данные отсутствуют	данные отсутствуют	
10	325320.25	295187.86	-	0.1	данные отсутствуют	данные отсутствуют	
11	325314.46	295191.75	-	0.1	данные отсутствуют	данные отсутствуют	
12	325308.54	295195.54	-	0.1	данные отсутствуют	данные отсутствуют	
13	325302.64	295199.49	-	0.1	данные отсутствуют	данные отсутствуют	
14	325297.06	295203.27	-	0.1	данные отсутствуют	данные отсутствуют	
15	325287.73	295210.13	-	0.1	данные отсутствуют	данные отсутствуют	
16	325281.85	295214.64	-	0.1	данные отсутствуют	данные отсутствуют	
17	325275.73	295219.2	-	0.1	данные отсутствуют	данные отсутствуют	
18	325270.85	295222.57	-	0.1	данные отсутствуют	данные отсутствуют	
19	325261.01	295229.12	-	0.1	данные отсутствуют	данные отсутствуют	
20	325254.99	295233.13	-	0.1	данные отсутствуют	данные отсутствуют	
21	325248.02	295237.58	-	0.1	данные отсутствуют	данные отсутствуют	
22	325239.38	295243.37	-	0.1	данные отсутствуют	данные отсутствуют	
23	325233.66	295247.47	-	0.1	данные отсутствуют	данные отсутствуют	
24	325226.84	295252.37	-	0.1	данные отсутствуют	данные отсутствуют	
25	325206.96	295266.63	-	0.1	данные отсутствуют	данные отсутствуют	



ДОКУМЕНТ ПОДПИСАН
ЭЛЕКТРОННОЙ ПОДПИСЬЮ

Сертификат: 3094B7974B3CA8E1F07A347CFAD6FA78

Владелец: ФЕДЕРАЛЬНАЯ СЛУЖБА ГОСУДАРСТВЕННОЙ
РЕГИСТРАЦИИ, КАДАСТРА И КАРТОГРАФИИ
Действителен: с 17.05.2022 по 10.08.2023

полное наименование должности

инициалы, фамилия

Сооружение							
вид объекта недвижимости							
Лист № 3 раздела 5.1		Всего листов раздела 5.1: 63		Всего разделов: 4		Всего листов выписки: 67	
06.03.2023г. № КУВИ-001/2023-55292007							
Кадастровый номер:			05:02:000000:2860				
26	325199.13	295271.8	-	0.1	данные отсутствуют	данные отсутствуют	
27	325196.34	295273.64	-	0.1	данные отсутствуют	данные отсутствуют	
28	325189.28	295277.22	-	0.1	данные отсутствуют	данные отсутствуют	
29	325182.16	295280.62	-	0.1	данные отсутствуют	данные отсутствуют	
30	325170.25	295288	-	0.1	данные отсутствуют	данные отсутствуют	
31	325165.5	295291.19	-	0.1	данные отсутствуют	данные отсутствуют	
32	325163.75	295292.22	-	0.1	данные отсутствуют	данные отсутствуют	
33	325159.87	295294.24	-	0.1	данные отсутствуют	данные отсутствуют	
34	325147.23	295300.38	-	0.1	данные отсутствуют	данные отсутствуют	
35	325131.21	295307.83	-	0.1	данные отсутствуют	данные отсутствуют	
36	325116.92	295315.36	-	0.1	данные отсутствуют	данные отсутствуют	
37	325097.11	295325.61	-	0.1	данные отсутствуют	данные отсутствуют	
38	325083.85	295332.63	-	0.1	данные отсутствуют	данные отсутствуют	
39	325070.44	295338.88	-	0.1	данные отсутствуют	данные отсутствуют	
40	325057.7	295345.29	-	0.1	данные отсутствуют	данные отсутствуют	
41	325043.75	295352.31	-	0.1	данные отсутствуют	данные отсутствуют	
42	325034.63	295357.21	-	0.1	данные отсутствуют	данные отсутствуют	



ДОКУМЕНТ ПОДПИСАН
ЭЛЕКТРОННОЙ ПОДПИСЬЮ

Сертификат: 3094B7974B3CA8E1F07A347CFAD6FA78

Владелец: ФЕДЕРАЛЬНАЯ СЛУЖБА ГОСУДАРСТВЕННОЙ
РЕГИСТРАЦИИ, КАДАСТРА И КАРТОГРАФИИ
Действителен: с 17.05.2022 по 10.08.2023

полное наименование должности

инициалы, фамилия

Сооружение							
вид объекта недвижимости							
Лист № 4 раздела 5.1		Всего листов раздела 5.1: 63		Всего разделов: 4		Всего листов выписки: 67	
06.03.2023г. № КУВИ-001/2023-55292007							
Кадастровый номер:			05:02:000000:2860				
43	325029.03	295359.75	-	0.1	данные отсутствуют	данные отсутствуют	
44	325025.32	295361.15	-	0.1	данные отсутствуют	данные отсутствуют	
45	325021.05	295362.48	-	0.1	данные отсутствуют	данные отсутствуют	
46	324998.32	295364.72	-	0.1	данные отсутствуют	данные отсутствуют	
47	324995.59	295364.9	-	0.1	данные отсутствуют	данные отсутствуют	
48	324983.79	295365.9	-	0.1	данные отсутствуют	данные отсутствуют	
49	324971.31	295366.69	-	0.1	данные отсутствуют	данные отсутствуют	
50	324960.19	295366.68	-	0.1	данные отсутствуют	данные отсутствуют	
51	324947.09	295363.32	-	0.1	данные отсутствуют	данные отсутствуют	
52	324939.43	295361.35	-	0.1	данные отсутствуют	данные отсутствуют	
53	324925.92	295357.89	-	0.1	данные отсутствуют	данные отсутствуют	
54	324907.57	295352.88	-	0.1	данные отсутствуют	данные отсутствуют	
55	324890.96	295348.63	-	0.1	данные отсутствуют	данные отсутствуют	
56	324872.77	295342.56	-	0.1	данные отсутствуют	данные отсутствуют	
57	324858.02	295338.86	-	0.1	данные отсутствуют	данные отсутствуют	
58	324851.51	295337.5	-	0.1	данные отсутствуют	данные отсутствуют	
59	324842.9	295337.17	-	0.1	данные отсутствуют	данные отсутствуют	



ДОКУМЕНТ ПОДПИСАН
ЭЛЕКТРОННОЙ ПОДПИСЬЮ

Сертификат: 3094B7974B3CA8E1F07A347CFAD6FA78

Владелец: ФЕДЕРАЛЬНАЯ СЛУЖБА ГОСУДАРСТВЕННОЙ
РЕГИСТРАЦИИ, КАДАСТРА И КАРТОГРАФИИ
Действителен: с 17.05.2022 по 10.08.2023

полное наименование должности

инициалы, фамилия

Сооружение			
вид объекта недвижимости			
Лист № 5 раздела 5.1	Всего листов раздела 5.1: 63	Всего разделов: 4	Всего листов выписки: 67

06.03.2023г. № КУВИ-001/2023-55292007

Кадастровый номер: 05:02:000000:2860

60	324835.15	295337.18	-	0.1	данные отсутствуют	данные отсутствуют
1	325162.66	296058.86	-	0.1	данные отсутствуют	данные отсутствуют
2	325157.29	296056.71	-	0.1	данные отсутствуют	данные отсутствуют
3	325150.66	296054.06	-	0.1	данные отсутствуют	данные отсутствуют
4	325143.86	296051.34	-	0.1	данные отсутствуют	данные отсутствуют
5	325138.49	296049.19	-	0.1	данные отсутствуют	данные отсутствуют
6	325130.9	296045.93	-	0.1	данные отсутствуют	данные отсутствуют
7	325124.32	296043.11	-	0.1	данные отсутствуют	данные отсутствуют
8	325096.16	296031.22	-	0.1	данные отсутствуют	данные отсутствуют
9	325071.66	296020.07	-	0.1	данные отсутствуют	данные отсутствуют
10	325060.97	296015.54	-	0.1	данные отсутствуют	данные отсутствуют
11	325042.26	296006.85	-	0.1	данные отсутствуют	данные отсутствуют
12	325029.68	296001.31	-	0.1	данные отсутствуют	данные отсутствуют
13	325013.23	295994.14	-	0.1	данные отсутствуют	данные отсутствуют
14	325006.24	295990.81	-	0.1	данные отсутствуют	данные отсутствуют
15	324994.08	295985.65	-	0.1	данные отсутствуют	данные отсутствуют
16	324984.71	295981.3	-	0.1	данные отсутствуют	данные отсутствуют



ДОКУМЕНТ ПОДПИСАН
ЭЛЕКТРОННОЙ ПОДПИСЬЮ

Сертификат: 3094B7974B3CA8E1F07A347CFAD6FA78

Владелец: ФЕДЕРАЛЬНАЯ СЛУЖБА ГОСУДАРСТВЕННОЙ
РЕГИСТРАЦИИ, КАДАСТРА И КАРТОГРАФИИ
Действителен: с 17.05.2022 по 10.08.2023

полное наименование должности

инициалы, фамилия

Сооружение							
вид объекта недвижимости							
Лист № 6 раздела 5.1		Всего листов раздела 5.1: 63		Всего разделов: 4		Всего листов выписки: 67	
06.03.2023г. № КУВИ-001/2023-55292007							
Кадастровый номер:			05:02:000000:2860				
17	324978.32	295978.59	-	0.1	данные отсутствуют	данные отсутствуют	
18	324971.33	295975.56	-	0.1	данные отсутствуют	данные отсутствуют	
19	324956.76	295969.49	-	0.1	данные отсутствуют	данные отсутствуют	
20	324949.28	295966.07	-	0.1	данные отсутствуют	данные отсутствуют	
21	324942.33	295963.12	-	0.1	данные отсутствуют	данные отсутствуют	
22	324931.63	295958.63	-	0.1	данные отсутствуют	данные отсутствуют	
23	324921.36	295954.16	-	0.1	данные отсутствуют	данные отсутствуют	
24	324913.46	295950.63	-	0.1	данные отсутствуют	данные отсутствуют	
25	324891.51	295941.74	-	0.1	данные отсутствуют	данные отсутствуют	
26	324870.33	295932.57	-	0.1	данные отсутствуют	данные отсутствуют	
27	324849.91	295924.02	-	0.1	данные отсутствуют	данные отсутствуют	
28	324836.88	295918.15	-	0.1	данные отсутствуют	данные отсутствуют	
29	324819.66	295911.01	-	0.1	данные отсутствуют	данные отсутствуют	
30	324810.88	295907.34	-	0.1	данные отсутствуют	данные отсутствуют	
31	324801.95	295903.61	-	0.1	данные отсутствуют	данные отсутствуют	
32	324791.47	295898.92	-	0.1	данные отсутствуют	данные отсутствуют	
33	324784.06	295895.61	-	0.1	данные отсутствуют	данные отсутствуют	



ДОКУМЕНТ ПОДПИСАН
ЭЛЕКТРОННОЙ ПОДПИСЬЮ

Сертификат: 3094B7974B3CA8E1F07A347CFAD6FA78

Владелец: ФЕДЕРАЛЬНАЯ СЛУЖБА ГОСУДАРСТВЕННОЙ
РЕГИСТРАЦИИ, КАДАСТРА И КАРТОГРАФИИ
Действителен: с 17.05.2022 по 10.08.2023

полное наименование должности

инициалы, фамилия

Сооружение			
вид объекта недвижимости			

Лист № 7 раздела 5.1	Всего листов раздела 5.1: 63	Всего разделов: 4	Всего листов выписки: 67
----------------------	------------------------------	-------------------	--------------------------

06.03.2023г. № КУВИ-001/2023-55292007

Кадастровый номер: 05:02:000000:2860

34	324774.79	295892.04	-	0.1	данные отсутствуют	данные отсутствуют
35	324765.78	295888.15	-	0.1	данные отсутствуют	данные отсутствуют
36	324743.2	295878.29	-	0.1	данные отсутствуют	данные отсутствуют
37	324727.84	295872.88	-	0.1	данные отсутствуют	данные отсутствуют
1	324889.14	296059.92	-	0.1	данные отсутствуют	данные отсутствуют
2	324889.71	296060.2	-	0.1	данные отсутствуют	данные отсутствуют
1	324768.96	295502.28	-	0.1	данные отсутствуют	данные отсутствуют
2	324782.16	295500.67	-	0.1	данные отсутствуют	данные отсутствуют
3	324791.77	295498.84	-	0.1	данные отсутствуют	данные отсутствуют
4	324799.69	295498.33	-	0.1	данные отсутствуют	данные отсутствуют
5	324809.06	295495.72	-	0.1	данные отсутствуют	данные отсутствуют
6	324812.17	295494.82	-	0.1	данные отсутствуют	данные отсутствуют
7	324825.6	295490.48	-	0.1	данные отсутствуют	данные отсутствуют
8	324836.04	295495.42	-	0.1	данные отсутствуют	данные отсутствуют
1	324872.11	295750.09	-	0.1	данные отсутствуют	данные отсутствуют
2	324852.88	295742.76	-	0.1	данные отсутствуют	данные отсутствуют
3	324838.8	295738.06	-	0.1	данные отсутствуют	данные отсутствуют



ДОКУМЕНТ ПОДПИСАН
ЭЛЕКТРОННОЙ ПОДПИСЬЮ

Сертификат: 3094B7974B3CA8E1F07A347CFAD6FA78

Владелец: ФЕДЕРАЛЬНАЯ СЛУЖБА ГОСУДАРСТВЕННОЙ
РЕГИСТРАЦИИ, КАДАСТРА И КАРТОГРАФИИ
Действителен: с 17.05.2022 по 10.08.2023

полное наименование должности

инициалы, фамилия

Сооружение							
вид объекта недвижимости							
Лист № 8 раздела 5.1		Всего листов раздела 5.1: 63		Всего разделов: 4		Всего листов выписки: 67	
06.03.2023г. № КУВИ-001/2023-55292007							
Кадастровый номер:			05:02:000000:2860				
4	324829.43	295735.95	-	0.1	данные отсутствуют	данные отсутствуют	
5	324809.88	295732.18	-	0.1	данные отсутствуют	данные отсутствуют	
6	324793.49	295729.65	-	0.1	данные отсутствуют	данные отсутствуют	
7	324781.45	295727.7	-	0.1	данные отсутствуют	данные отсутствуют	
8	324783.85	295698.23	-	0.1	данные отсутствуют	данные отсутствуют	
1	324835.15	295337.18	-	0.1	данные отсутствуют	данные отсутствуют	
2	324821.7	295338.82	-	0.1	данные отсутствуют	данные отсутствуют	
3	324801.99	295340.1	-	0.1	данные отсутствуют	данные отсутствуют	
4	324777.05	295342.22	-	0.1	данные отсутствуют	данные отсутствуют	
5	324754.99	295341.39	-	0.1	данные отсутствуют	данные отсутствуют	
6	324746.63	295340.87	-	0.1	данные отсутствуют	данные отсутствуют	
7	324740.84	295340.42	-	0.1	данные отсутствуют	данные отсутствуют	
8	324739.92	295340.35	-	0.1	данные отсутствуют	данные отсутствуют	
9	324734.12	295340.33	-	0.1	данные отсутствуют	данные отсутствуют	
10	324727.3	295340.63	-	0.1	данные отсутствуют	данные отсутствуют	
11	324720.43	295340.94	-	0.1	данные отсутствуют	данные отсутствуют	
12	324714.42	295341.03	-	0.1	данные отсутствуют	данные отсутствуют	



ДОКУМЕНТ ПОДПИСАН
ЭЛЕКТРОННОЙ ПОДПИСЬЮ

Сертификат: 3094B7974B3CA8E1F07A347CFAD6FA78

Владелец: ФЕДЕРАЛЬНАЯ СЛУЖБА ГОСУДАРСТВЕННОЙ
РЕГИСТРАЦИИ, КАДАСТРА И КАРТОГРАФИИ
Действителен: с 17.05.2022 по 10.08.2023

полное наименование должности

инициалы, фамилия

Сооружение							
вид объекта недвижимости							
Лист № 9 раздела 5.1		Всего листов раздела 5.1: 63		Всего разделов: 4		Всего листов выписки: 67	
06.03.2023г. № КУВИ-001/2023-55292007							
Кадастровый номер:			05:02:000000:2860				
13	324708.34	295341.13	-	0.1	данные отсутствуют	данные отсутствуют	
14	324702.66	295340.82	-	0.1	данные отсутствуют	данные отсутствуют	
15	324696.9	295340.32	-	0.1	данные отсутствуют	данные отсутствуют	
16	324689.05	295339.64	-	0.1	данные отсутствуют	данные отсутствуют	
17	324682.49	295338.85	-	0.1	данные отсутствуют	данные отсутствуют	
1	324783.85	295698.23	-	0.1	данные отсутствуют	данные отсутствуют	
2	324784.15	295694.97	-	0.1	данные отсутствуют	данные отсутствуют	
1	324783.39	295694.97	-	0.1	данные отсутствуют	данные отсутствуют	
2	324784.15	295694.97	-	0.1	данные отсутствуют	данные отсутствуют	
1	324783.39	295694.97	-	0.1	данные отсутствуют	данные отсутствуют	
2	324743.56	295693.15	-	0.1	данные отсутствуют	данные отсутствуют	
1	324909.19	296055.04	-	0.1	данные отсутствуют	данные отсутствуют	
2	324901.42	296051.27	-	0.1	данные отсутствуют	данные отсутствуют	
3	324895.02	296048.38	-	0.1	данные отсутствуют	данные отсутствуют	
4	324883.93	296043.79	-	0.1	данные отсутствуют	данные отсутствуют	
5	324878.06	296041.36	-	0.1	данные отсутствуют	данные отсутствуют	
6	324873.21	296039.19	-	0.1	данные отсутствуют	данные отсутствуют	



ДОКУМЕНТ ПОДПИСАН
ЭЛЕКТРОННОЙ ПОДПИСЬЮ

Сертификат: 3094B7974B3CA8E1F07A347CFAD6FA78

Владелец: ФЕДЕРАЛЬНАЯ СЛУЖБА ГОСУДАРСТВЕННОЙ
РЕГИСТРАЦИИ, КАДАСТРА И КАРТОГРАФИИ
Действителен: с 17.05.2022 по 10.08.2023

полное наименование должности

инициалы, фамилия

Сооружение							
вид объекта недвижимости							
Лист № 10 раздела 5.1		Всего листов раздела 5.1: 63		Всего разделов: 4		Всего листов выписки: 67	
06.03.2023г. № КУВИ-001/2023-55292007							
Кадастровый номер:			05:02:000000:2860				
7	324867.58	296036.68	-	0.1	данные отсутствуют	данные отсутствуют	
8	324862.08	296034.38	-	0.1	данные отсутствуют	данные отсутствуют	
9	324853.43	296030.55	-	0.1	данные отсутствуют	данные отсутствуют	
10	324848.77	296028.38	-	0.1	данные отсутствуют	данные отсутствуют	
11	324839.75	296024.45	-	0.1	данные отсутствуют	данные отсутствуют	
12	324826.05	296018.76	-	0.1	данные отсутствуют	данные отсутствуют	
13	324817.09	296014.81	-	0.1	данные отсутствуют	данные отсутствуют	
14	324799.42	296006.65	-	0.1	данные отсутствуют	данные отсутствуют	
15	324787.41	296001.84	-	0.1	данные отсутствуют	данные отсутствуют	
16	324771.44	295995.22	-	0.1	данные отсутствуют	данные отсутствуют	
17	324757.35	295989.16	-	0.1	данные отсутствуют	данные отсутствуют	
18	324741.66	295982.59	-	0.1	данные отсутствуют	данные отсутствуют	
19	324727.03	295976.22	-	0.1	данные отсутствуют	данные отсутствуют	
20	324711.14	295969.48	-	0.1	данные отсутствуют	данные отсутствуют	
21	324697.44	295963.59	-	0.1	данные отсутствуют	данные отсутствуют	
22	324687.4	295959.62	-	0.1	данные отсутствуют	данные отсутствуют	
23	324681.25	295957.19	-	0.1	данные отсутствуют	данные отсутствуют	



ДОКУМЕНТ ПОДПИСАН
ЭЛЕКТРОННОЙ ПОДПИСЬЮ

Сертификат: 3094B7974B3CA8E1F07A347CFAD6FA78

Владелец: ФЕДЕРАЛЬНАЯ СЛУЖБА ГОСУДАРСТВЕННОЙ
РЕГИСТРАЦИИ, КАДАСТРА И КАРТОГРАФИИ
Действителен: с 17.05.2022 по 10.08.2023

полное наименование должности

инициалы, фамилия

Сооружение							
вид объекта недвижимости							
Лист № 11 раздела 5.1		Всего листов раздела 5.1: 63		Всего разделов: 4		Всего листов выписки: 67	
06.03.2023г. № КУВИ-001/2023-55292007							
Кадастровый номер:			05:02:000000:2860				
1	324889.14	296059.92	-	0.1	данные отсутствуют	данные отсутствуют	
2	324885.56	296058.21	-	0.1	данные отсутствуют	данные отсутствуют	
3	324878.74	296055.34	-	0.1	данные отсутствуют	данные отсутствуют	
4	324873.64	296053.72	-	0.1	данные отсутствуют	данные отсутствуют	
5	324855.77	296046.81	-	0.1	данные отсутствуют	данные отсутствуют	
6	324851.85	296044.87	-	0.1	данные отсутствуют	данные отсутствуют	
7	324847.27	296043.36	-	0.1	данные отсутствуют	данные отсутствуют	
8	324843.92	296042.49	-	0.1	данные отсутствуют	данные отсутствуют	
9	324840.14	296040.9	-	0.1	данные отсутствуют	данные отсутствуют	
10	324835.58	296038.98	-	0.1	данные отсутствуют	данные отсутствуют	
11	324824.94	296034.32	-	0.1	данные отсутствуют	данные отсутствуют	
12	324794.74	296022.13	-	0.1	данные отсутствуют	данные отсутствуют	
13	324786.47	296018.99	-	0.1	данные отсутствуют	данные отсутствуют	
14	324772.82	296013.16	-	0.1	данные отсутствуют	данные отсутствуют	
15	324758.56	296007.25	-	0.1	данные отсутствуют	данные отсутствуют	
16	324745.87	296002.14	-	0.1	данные отсутствуют	данные отсутствуют	
17	324733.53	295997.15	-	0.1	данные отсутствуют	данные отсутствуют	



ДОКУМЕНТ ПОДПИСАН
ЭЛЕКТРОННОЙ ПОДПИСЬЮ

Сертификат: 3094B7974B3CA8E1F07A347CFAD6FA78

Владелец: ФЕДЕРАЛЬНАЯ СЛУЖБА ГОСУДАРСТВЕННОЙ
РЕГИСТРАЦИИ, КАДАСТРА И КАРТОГРАФИИ
Действителен: с 17.05.2022 по 10.08.2023

полное наименование должности

инициалы, фамилия

Сооружение							
вид объекта недвижимости							
Лист № 12 раздела 5.1		Всего листов раздела 5.1: 63		Всего разделов: 4		Всего листов выписки: 67	
06.03.2023г. № КУВИ-001/2023-55292007							
Кадастровый номер:			05:02:000000:2860				
18	324725.11	295993.87	-	0.1	данные отсутствуют	данные отсутствуют	
19	324718.62	295991.09	-	0.1	данные отсутствуют	данные отсутствуют	
20	324704.92	295985.24	-	0.1	данные отсутствуют	данные отсутствуют	
21	324696.78	295982.03	-	0.1	данные отсутствуют	данные отсутствуют	
1	324649.89	295504.8	-	0.1	данные отсутствуют	данные отсутствуют	
2	324684.39	295505.22	-	0.1	данные отсутствуют	данные отсутствуют	
3	324709.89	295504.83	-	0.1	данные отсутствуют	данные отсутствуют	
4	324721.89	295504.65	-	0.1	данные отсутствуют	данные отсутствуют	
5	324732.57	295504.73	-	0.1	данные отсутствуют	данные отсутствуют	
6	324750.27	295503.67	-	0.1	данные отсутствуют	данные отсутствуют	
7	324762.44	295502.61	-	0.1	данные отсутствуют	данные отсутствуют	
8	324768.96	295502.28	-	0.1	данные отсутствуют	данные отсутствуют	
1	324744.18	295670.92	-	0.1	данные отсутствуют	данные отсутствуют	
2	324744.9	295670.92	-	0.1	данные отсутствуют	данные отсутствуют	
1	324744.17	295670.65	-	0.1	данные отсутствуют	данные отсутствуют	
2	324744.19	295671.18	-	0.1	данные отсутствуют	данные отсутствуют	
3	324743.51	295671.2	-	0.1	данные отсутствуют	данные отсутствуют	



ДОКУМЕНТ ПОДПИСАН
ЭЛЕКТРОННОЙ ПОДПИСЬЮ

Сертификат: 3094B7974B3CA8E1F07A347CFAD6FA78

Владелец: ФЕДЕРАЛЬНАЯ СЛУЖБА ГОСУДАРСТВЕННОЙ
РЕГИСТРАЦИИ, КАДАСТРА И КАРТОГРАФИИ
Действителен: с 17.05.2022 по 10.08.2023

полное наименование должности

инициалы, фамилия

Сооружение							
вид объекта недвижимости							
Лист № 13 раздела 5.1		Всего листов раздела 5.1: 63		Всего разделов: 4		Всего листов выписки: 67	
06.03.2023г. № КУВИ-001/2023-55292007							
Кадастровый номер:			05:02:000000:2860				
4	324743.49	295670.67	-	0.1	данные отсутствуют	данные отсутствуют	
1	324744.17	295670.65	-	0.1	данные отсутствуют	данные отсутствуют	
1	324743.5	295670.93	-	0.1	данные отсутствуют	данные отсутствуют	
2	324736.04	295671.06	-	0.1	данные отсутствуют	данные отсутствуют	
3	324727.99	295671.17	-	0.1	данные отсутствуют	данные отсутствуют	
4	324718.15	295671.32	-	0.1	данные отсутствуют	данные отсутствуют	
1	324718.15	295671.32	-	0.1	данные отсутствуют	данные отсутствуют	
2	324711	295671.74	-	0.1	данные отсутствуют	данные отсутствуют	
1	324744.9	295670.92	-	0.1	данные отсутствуют	данные отсутствуют	
2	324743.56	295693.15	-	0.1	данные отсутствуют	данные отсутствуют	
1	324727.84	295872.88	-	0.1	данные отсутствуют	данные отсутствуют	
2	324722.84	295870.64	-	0.1	данные отсутствуют	данные отсутствуют	
3	324719.65	295869.22	-	0.1	данные отсутствуют	данные отсутствуют	
4	324711.79	295865.1	-	0.1	данные отсутствуют	данные отсутствуют	
1	324709.02	295879.39	-	0.1	данные отсутствуют	данные отсутствуют	
2	324714.21	295866.37	-	0.1	данные отсутствуют	данные отсутствуют	
1	324710.31	295864.4	-	0.1	данные отсутствуют	данные отсутствуют	



ДОКУМЕНТ ПОДПИСАН
ЭЛЕКТРОННОЙ ПОДПИСЬЮ

Сертификат: 3094B7974B3CA8E1F07A347CFAD6FA78

Владелец: ФЕДЕРАЛЬНАЯ СЛУЖБА ГОСУДАРСТВЕННОЙ
РЕГИСТРАЦИИ, КАДАСТРА И КАРТОГРАФИИ
Действителен: с 17.05.2022 по 10.08.2023

полное наименование должности

инициалы, фамилия

Сооружение							
вид объекта недвижимости							
Лист № 14 раздела 5.1		Всего листов раздела 5.1: 63		Всего разделов: 4		Всего листов выписки: 67	
06.03.2023г. № КУВИ-001/2023-55292007							
Кадастровый номер:			05:02:000000:2860				
2	324711.79	295865.1	-	0.1	данные отсутствуют	данные отсутствуют	
3	324701.8	295861.03	-	0.1	данные отсутствуют	данные отсутствуют	
1	324757.96	296177.34	-	0.1	данные отсутствуют	данные отсутствуют	
2	324752.72	296174.3	-	0.1	данные отсутствуют	данные отсутствуют	
3	324737.12	296165.53	-	0.1	данные отсутствуют	данные отсутствуют	
1	324744.71	296169.8	-	0.1	данные отсутствуют	данные отсутствуют	
2	324736.82	296184.32	-	0.1	данные отсутствуют	данные отсутствуют	
1	324657.13	295258.81	-	0.1	данные отсутствуют	данные отсутствуют	
2	324659.48	295303.8	-	0.1	данные отсутствуют	данные отсутствуют	
3	324660.94	295327.91	-	0.1	данные отсутствуют	данные отсутствуют	
4	324661.68	295341.9	-	0.1	данные отсутствуют	данные отсутствуют	
5	324661.87	295350.41	-	0.1	данные отсутствуют	данные отсутствуют	
1	324682.49	295338.85	-	0.1	данные отсутствуют	данные отсутствуют	
2	324661.57	295339.95	-	0.1	данные отсутствуют	данные отсутствуют	
1	324662.3	295363.5	-	0.1	данные отсутствуют	данные отсутствуют	
2	324669.07	295363.02	-	0.1	данные отсутствуют	данные отсутствуют	
3	324668.06	295349.78	-	0.1	данные отсутствуют	данные отсутствуют	



ДОКУМЕНТ ПОДПИСАН
ЭЛЕКТРОННОЙ ПОДПИСЬЮ

Сертификат: 3094B7974B3CA8E1F07A347CFAD6FA78

Владелец: ФЕДЕРАЛЬНАЯ СЛУЖБА ГОСУДАРСТВЕННОЙ
РЕГИСТРАЦИИ, КАДАСТРА И КАРТОГРАФИИ
Действителен: с 17.05.2022 по 10.08.2023

полное наименование должности

инициалы, фамилия

Сооружение							
вид объекта недвижимости							
Лист № 15 раздела 5.1		Всего листов раздела 5.1: 63		Всего разделов: 4		Всего листов выписки: 67	
06.03.2023г. № КУВИ-001/2023-55292007							
Кадастровый номер:			05:02:000000:2860				
4	324661.87	295350.41	-	0.1	данные отсутствуют	данные отсутствуют	
1	324662.3	295363.5	-	0.1	данные отсутствуют	данные отсутствуют	
2	324662.61	295376.65	-	0.1	данные отсутствуют	данные отсутствуют	
3	324661.42	295393.65	-	0.1	данные отсутствуют	данные отсутствуют	
1	324645.55	295538.98	-	0.1	данные отсутствуют	данные отсутствуют	
2	324649.89	295504.8	-	0.1	данные отсутствуют	данные отсутствуют	
3	324654.59	295465.37	-	0.1	данные отсутствуют	данные отсутствуют	
4	324660.74	295409.6	-	0.1	данные отсутствуют	данные отсутствуют	
5	324661.42	295393.65	-	0.1	данные отсутствуют	данные отсутствуют	
1	324711	295671.74	-	0.1	данные отсутствуют	данные отсутствуют	
2	324679.11	295670.37	-	0.1	данные отсутствуют	данные отсутствуют	
3	324663.41	295669.69	-	0.1	данные отсутствуют	данные отсутствуют	
1	324642.05	295667.04	-	0.1	данные отсутствуют	данные отсутствуют	
2	324663.41	295669.69	-	0.1	данные отсутствуют	данные отсутствуют	
1	324670.89	295872.11	-	0.1	данные отсутствуют	данные отсутствуют	
2	324668.99	295877.27	-	0.1	данные отсутствуют	данные отсутствуют	
1	324670.89	295872.11	-	0.1	данные отсутствуют	данные отсутствуют	



ДОКУМЕНТ ПОДПИСАН
ЭЛЕКТРОННОЙ ПОДПИСЬЮ

Сертификат: 3094B7974B3CA8E1F07A347CFAD6FA78

Владелец: ФЕДЕРАЛЬНАЯ СЛУЖБА ГОСУДАРСТВЕННОЙ
РЕГИСТРАЦИИ, КАДАСТРА И КАРТОГРАФИИ
Действителен: с 17.05.2022 по 10.08.2023

полное наименование должности

инициалы, фамилия

Сооружение							
вид объекта недвижимости							
Лист № 16 раздела 5.1		Всего листов раздела 5.1: 63		Всего разделов: 4		Всего листов выписки: 67	
06.03.2023г. № КУВИ-001/2023-55292007							
Кадастровый номер:			05:02:000000:2860				
2	324690.58	295874.08	-	0.1	данные отсутствуют	данные отсутствуют	
3	324695.81	295874.67	-	0.1	данные отсутствуют	данные отсутствуют	
4	324699.97	295875.14	-	0.1	данные отсутствуют	данные отсутствуют	
5	324703.87	295876.76	-	0.1	данные отсутствуют	данные отсутствуют	
6	324709.02	295879.39	-	0.1	данные отсутствуют	данные отсутствуют	
1	324696.78	295982.03	-	0.1	данные отсутствуют	данные отсутствуют	
2	324692.95	295980.59	-	0.1	данные отсутствуют	данные отсутствуют	
3	324677.63	295973.93	-	0.1	данные отсутствуют	данные отсутствуют	
4	324670.36	295970.78	-	0.1	данные отсутствуют	данные отсутствуют	
5	324663.87	295967.98	-	0.1	данные отсутствуют	данные отсутствуют	
6	324659.52	295966.09	-	0.1	данные отсутствуют	данные отсутствуют	
7	324654.72	295964.02	-	0.1	данные отсутствуют	данные отсутствуют	
1	324681.25	295957.19	-	0.1	данные отсутствуют	данные отсутствуют	
2	324663.7	295950.03	-	0.1	данные отсутствуют	данные отсутствуют	
3	324657.86	295965.35	-	0.1	данные отсутствуют	данные отсутствуют	
1	324737.12	296165.53	-	0.1	данные отсутствуют	данные отсутствуют	
2	324727.19	296159.75	-	0.1	данные отсутствуют	данные отсутствуют	



ДОКУМЕНТ ПОДПИСАН
ЭЛЕКТРОННОЙ ПОДПИСЬЮ

Сертификат: 3094B7974B3CA8E1F07A347CFAD6FA78

Владелец: ФЕДЕРАЛЬНАЯ СЛУЖБА ГОСУДАРСТВЕННОЙ
РЕГИСТРАЦИИ, КАДАСТРА И КАРТОГРАФИИ
Действителен: с 17.05.2022 по 10.08.2023

полное наименование должности

инициалы, фамилия

Сооружение							
вид объекта недвижимости							
Лист № 17 раздела 5.1		Всего листов раздела 5.1: 63		Всего разделов: 4		Всего листов выписки: 67	
06.03.2023г. № КУВИ-001/2023-55292007							
Кадастровый номер:			05:02:000000:2860				
3	324699.14	296143.94	-	0.1	данные отсутствуют	данные отсутствуют	
4	324671.68	296128.58	-	0.1	данные отсутствуют	данные отсутствуют	
5	324649.62	296115.76	-	0.1	данные отсутствуют	данные отсутствуют	
6	324631.39	296105.71	-	0.1	данные отсутствуют	данные отсутствуют	
7	324611.2	296094.58	-	0.1	данные отсутствуют	данные отсутствуют	
1	324750.15	296191.76	-	0.1	данные отсутствуют	данные отсутствуют	
2	324736.5	296184.14	-	0.1	данные отсутствуют	данные отсутствуют	
3	324683.39	296157.4	-	0.1	данные отсутствуют	данные отсутствуют	
4	324669.16	296150.3	-	0.1	данные отсутствуют	данные отсутствуют	
5	324655.61	296143.54	-	0.1	данные отсутствуют	данные отсутствуют	
6	324631.63	296132.17	-	0.1	данные отсутствуют	данные отсутствуют	
1	324677.44	296314.19	-	0.1	данные отсутствуют	данные отсутствуют	
2	324681.2	296315.79	-	0.1	данные отсутствуют	данные отсутствуют	
1	324649.64	295504.47	-	0.1	данные отсутствуют	данные отсутствуют	
2	324648.87	295504.4	-	0.1	данные отсутствуют	данные отсутствуют	
3	324648.83	295504.91	-	0.1	данные отсутствуют	данные отсутствуют	
4	324649.63	295504.98	-	0.1	данные отсутствуют	данные отсутствуют	



ДОКУМЕНТ ПОДПИСАН
ЭЛЕКТРОННОЙ ПОДПИСЬЮ

Сертификат: 3094B7974B3CA8E1F07A347CFAD6FA78

Владелец: ФЕДЕРАЛЬНАЯ СЛУЖБА ГОСУДАРСТВЕННОЙ
РЕГИСТРАЦИИ, КАДАСТРА И КАРТОГРАФИИ
Действителен: с 17.05.2022 по 10.08.2023

полное наименование должности

инициалы, фамилия

Сооружение							
вид объекта недвижимости							
Лист № 18 раздела 5.1		Всего листов раздела 5.1: 63		Всего разделов: 4		Всего листов выписки: 67	
06.03.2023г. № КУВИ-001/2023-55292007							
Кадастровый номер:			05:02:000000:2860				
5	324649.67	295504.47	-	0.1	данные отсутствуют	данные отсутствуют	
1	324619.94	295757.41	-	0.1	данные отсутствуют	данные отсутствуют	
2	324616.82	295747.11	-	0.1	данные отсутствуют	данные отсутствуют	
3	324620.08	295738.34	-	0.1	данные отсутствуют	данные отсутствуют	
4	324633.68	295698.88	-	0.1	данные отсутствуют	данные отсутствуют	
5	324640.33	295676.38	-	0.1	данные отсутствуют	данные отсутствуют	
6	324643.06	295664.23	-	0.1	данные отсутствуют	данные отсутствуют	
7	324644.34	295656.6	-	0.1	данные отсутствуют	данные отсутствуют	
8	324645.19	295647.57	-	0.1	данные отсутствуют	данные отсутствуют	
9	324645.75	295634.3	-	0.1	данные отсутствуют	данные отсутствуют	
10	324645.82	295626.18	-	0.1	данные отсутствуют	данные отсутствуют	
11	324646.13	295609.42	-	0.1	данные отсутствуют	данные отсутствуют	
12	324646.09	295588.72	-	0.1	данные отсутствуют	данные отсутствуют	
13	324646.04	295576.23	-	0.1	данные отсутствуют	данные отсутствуют	
14	324645.78	295559.43	-	0.1	данные отсутствуют	данные отсутствуют	
15	324645.55	295538.98	-	0.1	данные отсутствуют	данные отсутствуют	
1	324619.94	295757.41	-	0.1	данные отсутствуют	данные отсутствуют	



ДОКУМЕНТ ПОДПИСАН
ЭЛЕКТРОННОЙ ПОДПИСЬЮ

Сертификат: 3094B7974B3CA8E1F07A347CFAD6FA78

Владелец: ФЕДЕРАЛЬНАЯ СЛУЖБА ГОСУДАРСТВЕННОЙ
РЕГИСТРАЦИИ, КАДАСТРА И КАРТОГРАФИИ
Действителен: с 17.05.2022 по 10.08.2023

полное наименование должности

инициалы, фамилия

Сооружение							
вид объекта недвижимости							
Лист № 19 раздела 5.1		Всего листов раздела 5.1: 63		Всего разделов: 4		Всего листов выписки: 67	
06.03.2023г. № КУВИ-001/2023-55292007							
Кадастровый номер:			05:02:000000:2860				
2	324620.03	295757.75	-	0.1	данные отсутствуют	данные отсутствуют	
3	324613.28	295774.82	-	0.1	данные отсутствуют	данные отсутствуют	
4	324599.93	295808.06	-	0.1	данные отсутствуют	данные отсутствуют	
5	324589.28	295836.84	-	0.1	данные отсутствуют	данные отсутствуют	
1	324668.99	295877.27	-	0.1	данные отсутствуют	данные отсутствуют	
2	324657.49	295871.66	-	0.1	данные отсутствуют	данные отсутствуют	
3	324648.6	295871.34	-	0.1	данные отсутствуют	данные отсутствуют	
4	324610.16	295871.41	-	0.1	данные отсутствуют	данные отсутствуют	
1	324610.16	295871.41	-	0.1	данные отсутствуют	данные отсутствуют	
2	324605.14	295871.36	-	0.1	данные отсутствуют	данные отсутствуют	
1	324594.66	295849.43	-	0.1	данные отсутствуют	данные отсутствуют	
2	324606.06	295869.06	-	0.1	данные отсутствуют	данные отсутствуют	
3	324607.55	295869.69	-	0.1	данные отсутствуют	данные отсутствуют	
4	324602.39	295881.91	-	0.1	данные отсутствуют	данные отсутствуют	
1	324632.74	295954.83	-	0.1	данные отсутствуют	данные отсутствуют	
2	324628.09	295952.71	-	0.1	данные отсутствуют	данные отсутствуют	
3	324622.07	295950.06	-	0.1	данные отсутствуют	данные отсутствуют	



ДОКУМЕНТ ПОДПИСАН
ЭЛЕКТРОННОЙ ПОДПИСЬЮ

Сертификат: 3094B7974B3CA8E1F07A347CFAD6FA78

Владелец: ФЕДЕРАЛЬНАЯ СЛУЖБА ГОСУДАРСТВЕННОЙ
РЕГИСТРАЦИИ, КАДАСТРА И КАРТОГРАФИИ
Действителен: с 17.05.2022 по 10.08.2023

полное наименование должности

инициалы, фамилия

Сооружение							
вид объекта недвижимости							
Лист № 20 раздела 5.1		Всего листов раздела 5.1: 63		Всего разделов: 4		Всего листов выписки: 67	
06.03.2023г. № КУВИ-001/2023-55292007							
Кадастровый номер:			05:02:000000:2860				
4	324616.44	295947.76	-	0.1	данные отсутствуют	данные отсутствуют	
5	324610.12	295944.68	-	0.1	данные отсутствуют	данные отсутствуют	
6	324603.56	295941.62	-	0.1	данные отсутствуют	данные отсутствуют	
7	324592.67	295936.9	-	0.1	данные отсутствуют	данные отсутствуют	
1	324654.72	295964.02	-	0.1	данные отсутствуют	данные отсутствуют	
2	324641.9	295958.47	-	0.1	данные отсутствуют	данные отсутствуют	
3	324632.74	295954.83	-	0.1	данные отсутствуют	данные отсутствуют	
1	324589.79	296110.74	-	0.1	данные отсутствуют	данные отсутствуют	
2	324606.49	296119.59	-	0.1	данные отсутствуют	данные отсутствуют	
3	324620.06	296126.49	-	0.1	данные отсутствуют	данные отсутствуют	
4	324626.35	296129.69	-	0.1	данные отсутствуют	данные отсутствуют	
5	324631.63	296132.17	-	0.1	данные отсутствуют	данные отсутствуют	
1	324594.66	295849.43	-	0.1	данные отсутствуют	данные отсутствуют	
2	324593.58	295847.19	-	0.1	данные отсутствуют	данные отсутствуют	
3	324589.28	295836.84	-	0.1	данные отсутствуют	данные отсутствуют	
1	324602.39	295881.91	-	0.1	данные отсутствуют	данные отсутствуют	
2	324572.85	295949.2	-	0.1	данные отсутствуют	данные отсутствуют	



ДОКУМЕНТ ПОДПИСАН
ЭЛЕКТРОННОЙ ПОДПИСЬЮ

Сертификат: 3094B7974B3CA8E1F07A347CFAD6FA78

Владелец: ФЕДЕРАЛЬНАЯ СЛУЖБА ГОСУДАРСТВЕННОЙ
РЕГИСТРАЦИИ, КАДАСТРА И КАРТОГРАФИИ
Действителен: с 17.05.2022 по 10.08.2023

полное наименование должности

инициалы, фамилия

Сооружение							
вид объекта недвижимости							
Лист № 21 раздела 5.1		Всего листов раздела 5.1: 63		Всего разделов: 4		Всего листов выписки: 67	
06.03.2023г. № КУВИ-001/2023-55292007							
Кадастровый номер:			05:02:000000:2860				
1	324592.67	295936.9	-	0.1	данные отсутствуют	данные отсутствуют	
2	324580.59	295931.59	-	0.1	данные отсутствуют	данные отсутствуют	
1	324572.85	295949.2	-	0.1	данные отсутствуют	данные отсутствуют	
2	324536.79	296032.65	-	0.1	данные отсутствуют	данные отсутствуют	
1	324579.96	296105.63	-	0.1	данные отсутствуют	данные отсутствуют	
2	324569.3	296100.22	-	0.1	данные отсутствуют	данные отсутствуют	
3	324564.5	296097.78	-	0.1	данные отсутствуют	данные отсутствуют	
4	324556.28	296093.64	-	0.1	данные отсутствуют	данные отсутствуют	
5	324546.37	296087.74	-	0.1	данные отсутствуют	данные отсутствуют	
6	324533.32	296076.28	-	0.1	данные отсутствуют	данные отсутствуют	
1	324589.79	296110.74	-	0.1	данные отсутствуют	данные отсутствуют	
2	324585.55	296108.63	-	0.1	данные отсутствуют	данные отсутствуют	
3	324579.96	296105.63	-	0.1	данные отсутствуют	данные отсутствуют	
1	324677.44	296314.19	-	0.1	данные отсутствуют	данные отсутствуют	
2	324671.13	296311.52	-	0.1	данные отсутствуют	данные отсутствуют	
3	324651.63	296302.33	-	0.1	данные отсутствуют	данные отсутствуют	
4	324637.01	296295.68	-	0.1	данные отсутствуют	данные отсутствуют	



ДОКУМЕНТ ПОДПИСАН
ЭЛЕКТРОННОЙ ПОДПИСЬЮ

Сертификат: 3094B7974B3CA8E1F07A347CFAD6FA78

Владелец: ФЕДЕРАЛЬНАЯ СЛУЖБА ГОСУДАРСТВЕННОЙ
РЕГИСТРАЦИИ, КАДАСТРА И КАРТОГРАФИИ
Действителен: с 17.05.2022 по 10.08.2023

полное наименование должности

инициалы, фамилия

Сооружение							
вид объекта недвижимости							
Лист № 22 раздела 5.1		Всего листов раздела 5.1: 63		Всего разделов: 4		Всего листов выписки: 67	
06.03.2023г. № КУВИ-001/2023-55292007							
Кадастровый номер:			05:02:000000:2860				
5	324629.25	296292.15	-	0.1	данные отсутствуют	данные отсутствуют	
6	324623.69	296289.55	-	0.1	данные отсутствуют	данные отсутствуют	
7	324618.49	296287.02	-	0.1	данные отсутствуют	данные отсутствуют	
8	324611.34	296283.54	-	0.1	данные отсутствуют	данные отсутствуют	
9	324605.79	296280.58	-	0.1	данные отсутствуют	данные отсутствуют	
10	324601.17	296278.36	-	0.1	данные отсутствуют	данные отсутствуют	
11	324595.41	296275.28	-	0.1	данные отсутствуют	данные отсутствуют	
12	324572.11	296263.86	-	0.1	данные отсутствуют	данные отсутствуют	
13	324554.87	296255.58	-	0.1	данные отсутствуют	данные отсутствуют	
14	324530.09	296244.53	-	0.1	данные отсутствуют	данные отсутствуют	
15	324515.74	296238.28	-	0.1	данные отсутствуют	данные отсутствуют	
16	324510.99	296235.65	-	0.1	данные отсутствуют	данные отсутствуют	
17	324507.2	296232.88	-	0.1	данные отсутствуют	данные отсутствуют	
18	324492.46	296226.57	-	0.1	данные отсутствуют	данные отсутствуют	
19	324488.28	296224.92	-	0.1	данные отсутствуют	данные отсутствуют	
20	324479.77	296222.02	-	0.1	данные отсутствуют	данные отсутствуют	
21	324467.97	296216.6	-	0.1	данные отсутствуют	данные отсутствуют	



ДОКУМЕНТ ПОДПИСАН
ЭЛЕКТРОННОЙ ПОДПИСЬЮ

Сертификат: 3094B7974B3CA8E1F07A347CFAD6FA78

Владелец: ФЕДЕРАЛЬНАЯ СЛУЖБА ГОСУДАРСТВЕННОЙ
РЕГИСТРАЦИИ, КАДАСТРА И КАРТОГРАФИИ
Действителен: с 17.05.2022 по 10.08.2023

полное наименование должности

инициалы, фамилия

Сооружение							
вид объекта недвижимости							
Лист № 23 раздела 5.1		Всего листов раздела 5.1: 63		Всего разделов: 4		Всего листов выписки: 67	
06.03.2023г. № КУВИ-001/2023-55292007							
Кадастровый номер:			05:02:000000:2860				
22	324451.86	296210.06	-	0.1	данные отсутствуют	данные отсутствуют	
23	324449.32	296209.03	-	0.1	данные отсутствуют	данные отсутствуют	
1	324541.4	296037.45	-	0.1	данные отсутствуют	данные отсутствуют	
2	324540.42	296038.86	-	0.1	данные отсутствуют	данные отсутствуют	
3	324539.75	296038.47	-	0.1	данные отсутствуют	данные отсутствуют	
4	324540.77	296037.02	-	0.1	данные отсутствуют	данные отсутствуют	
1	324541.4	296037.45	-	0.1	данные отсутствуют	данные отсутствуют	
1	324535.51	296032.6	-	0.1	данные отсутствуют	данные отсутствуют	
2	324541.46	296036.76	-	0.1	данные отсутствуют	данные отсутствуют	
3	324541.11	296037.25	-	0.1	данные отсутствуют	данные отсутствуют	
1	324535.34	296036	-	0.1	данные отсутствуют	данные отсутствуют	
2	324540.02	296038.8	-	0.1	данные отсутствуют	данные отсутствуют	
3	324540.1	296038.67	-	0.1	данные отсутствуют	данные отсутствуют	
1	324536.79	296032.65	-	0.1	данные отсутствуют	данные отсутствуют	
2	324535.31	296036.06	-	0.1	данные отсутствуют	данные отсутствуют	
1	324513.93	296058.78	-	0.1	данные отсутствуют	данные отсутствуют	
2	324533.36	296076.31	-	0.1	данные отсутствуют	данные отсутствуют	



ДОКУМЕНТ ПОДПИСАН
ЭЛЕКТРОННОЙ ПОДПИСЬЮ

Сертификат: 3094B7974B3CA8E1F07A347CFAD6FA78

Владелец: ФЕДЕРАЛЬНАЯ СЛУЖБА ГОСУДАРСТВЕННОЙ
РЕГИСТРАЦИИ, КАДАСТРА И КАРТОГРАФИИ
Действителен: с 17.05.2022 по 10.08.2023

полное наименование должности

инициалы, фамилия

Сооружение							
вид объекта недвижимости							
Лист № 24 раздела 5.1		Всего листов раздела 5.1: 63		Всего разделов: 4		Всего листов выписки: 67	
06.03.2023г. № КУВИ-001/2023-55292007							
Кадастровый номер:			05:02:000000:2860				
1	324519.05	295766.23	-	0.1	данные отсутствуют	данные отсутствуют	
2	324507.65	295756.78	-	0.1	данные отсутствуют	данные отсутствуют	
3	324499.95	295750.4	-	0.1	данные отсутствуют	данные отсутствуют	
4	324491.7	295743.69	-	0.1	данные отсутствуют	данные отсутствуют	
5	324487.92	295740.62	-	0.1	данные отсутствуют	данные отсутствуют	
6	324480.08	295734.23	-	0.1	данные отсутствуют	данные отсутствуют	
7	324470.62	295726.84	-	0.1	данные отсутствуют	данные отсутствуют	
8	324463.23	295721.07	-	0.1	данные отсутствуют	данные отсутствуют	
9	324452.5	295712.92	-	0.1	данные отсутствуют	данные отсутствуют	
10	324445.86	295707.77	-	0.1	данные отсутствуют	данные отсутствуют	
11	324435.06	295699.3	-	0.1	данные отсутствуют	данные отсутствуют	
12	324432.45	295697.29	-	0.1	данные отсутствуют	данные отсутствуют	
1	324375.19	295927.84	-	0.1	данные отсутствуют	данные отсутствуют	
2	324382.76	295934.01	-	0.1	данные отсутствуют	данные отсутствуют	
3	324390.9	295940.1	-	0.1	данные отсутствуют	данные отсутствуют	
4	324411.45	295955.88	-	0.1	данные отсутствуют	данные отсутствуют	
5	324424.23	295965.38	-	0.1	данные отсутствуют	данные отсутствуют	



ДОКУМЕНТ ПОДПИСАН
ЭЛЕКТРОННОЙ ПОДПИСЬЮ

Сертификат: 3094B7974B3CA8E1F07A347CFAD6FA78

Владелец: ФЕДЕРАЛЬНАЯ СЛУЖБА ГОСУДАРСТВЕННОЙ
РЕГИСТРАЦИИ, КАДАСТРА И КАРТОГРАФИИ
Действителен: с 17.05.2022 по 10.08.2023

полное наименование должности

инициалы, фамилия

Сооружение							
вид объекта недвижимости							
Лист № 25 раздела 5.1		Всего листов раздела 5.1: 63		Всего разделов: 4		Всего листов выписки: 67	
06.03.2023г. № КУВИ-001/2023-55292007							
Кадастровый номер:			05:02:000000:2860				
6	324440.43	295977.5	-	0.1	данные отсутствуют	данные отсутствуют	
7	324493.62	296016.98	-	0.1	данные отсутствуют	данные отсутствуют	
8	324506.73	296026.58	-	0.1	данные отсутствуют	данные отсутствуют	
9	324515.73	296034.07	-	0.1	данные отсутствуют	данные отсутствуют	
10	324530.04	296044.95	-	0.1	данные отсутствуют	данные отсутствуют	
1	324411.96	295984	-	0.1	данные отсутствуют	данные отсутствуют	
2	324437.05	296001.33	-	0.1	данные отсутствуют	данные отсутствуют	
3	324453.89	296013.45	-	0.1	данные отсутствуют	данные отсутствуют	
4	324481.43	296034.27	-	0.1	данные отсутствуют	данные отсутствуют	
5	324492.56	296042.57	-	0.1	данные отсутствуют	данные отсутствуют	
6	324502.73	296049.13	-	0.1	данные отсутствуют	данные отсутствуют	
7	324513.93	296058.78	-	0.1	данные отсутствуют	данные отсутствуют	
1	324459.18	296187.94	-	0.1	данные отсутствуют	данные отсутствуют	
2	324462.29	296181.25	-	0.1	данные отсутствуют	данные отсутствуют	
3	324465.39	296174.83	-	0.1	данные отсутствуют	данные отсутствуют	
4	324484.89	296132.76	-	0.1	данные отсутствуют	данные отсутствуют	
5	324490.42	296120.8	-	0.1	данные отсутствуют	данные отсутствуют	



ДОКУМЕНТ ПОДПИСАН
ЭЛЕКТРОННОЙ ПОДПИСЬЮ

Сертификат: 3094B7974B3CA8E1F07A347CFAD6FA78

Владелец: ФЕДЕРАЛЬНАЯ СЛУЖБА ГОСУДАРСТВЕННОЙ
РЕГИСТРАЦИИ, КАДАСТРА И КАРТОГРАФИИ
Действителен: с 17.05.2022 по 10.08.2023

полное наименование должности

инициалы, фамилия

Сооружение							
вид объекта недвижимости							
Лист № 26 раздела 5.1		Всего листов раздела 5.1: 63		Всего разделов: 4		Всего листов выписки: 67	
06.03.2023г. № КУВИ-001/2023-55292007							
Кадастровый номер:			05:02:000000:2860				
6	324498.28	296104.2	-	0.1	данные отсутствуют	данные отсутствуют	
7	324502.91	296094.43	-	0.1	данные отсутствуют	данные отсутствуют	
8	324507.76	296084.92	-	0.1	данные отсутствуют	данные отсутствуют	
9	324514.12	296072.43	-	0.1	данные отсутствуют	данные отсутствуют	
10	324518.44	296064.48	-	0.1	данные отсутствуют	данные отсутствуют	
11	324523.93	296054.92	-	0.1	данные отсутствуют	данные отсутствуют	
1	324449.46	296208.59	-	0.1	данные отсутствуют	данные отсутствуют	
2	324451.76	296203.91	-	0.1	данные отсутствуют	данные отсутствуют	
3	324455.36	296196.17	-	0.1	данные отсутствуют	данные отсутствуют	
4	324459.18	296187.94	-	0.1	данные отсутствуют	данные отсутствуют	
1	324523.93	296054.92	-	0.1	данные отсутствуют	данные отсутствуют	
2	324528.48	296048.43	-	0.1	данные отсутствуют	данные отсутствуют	
3	324533.39	296037.49	-	0.1	данные отсутствуют	данные отсутствуют	
4	324571.27	295950	-	0.1	данные отсутствуют	данные отсутствуют	
5	324601.09	295881.27	-	0.1	данные отсутствуют	данные отсутствуют	
6	324604.59	295872.72	-	0.1	данные отсутствуют	данные отсутствуют	
7	324605.94	295869.39	-	0.1	данные отсутствуют	данные отсутствуют	



ДОКУМЕНТ ПОДПИСАН
ЭЛЕКТРОННОЙ ПОДПИСЬЮ

Сертификат: 3094B7974B3CA8E1F07A347CFAD6FA78

Владелец: ФЕДЕРАЛЬНАЯ СЛУЖБА ГОСУДАРСТВЕННОЙ
РЕГИСТРАЦИИ, КАДАСТРА И КАРТОГРАФИИ
Действителен: с 17.05.2022 по 10.08.2023

полное наименование должности

инициалы, фамилия

Сооружение			
вид объекта недвижимости			

Лист № 27 раздела 5.1	Всего листов раздела 5.1: 63	Всего разделов: 4	Всего листов выписки: 67
-----------------------	------------------------------	-------------------	--------------------------

06.03.2023г. № КУВИ-001/2023-55292007

Кадастровый номер: 05:02:000000:2860

8	324604.69	295867.15	-	0.1	данные отсутствуют	данные отсутствуют
9	324596.73	295853.4	-	0.1	данные отсутствуют	данные отсутствуют
10	324593.47	295847.94	-	0.1	данные отсутствуют	данные отсутствуют
11	324588.13	295839.66	-	0.1	данные отсутствуют	данные отсутствуют
12	324583.06	295829.92	-	0.1	данные отсутствуют	данные отсутствуют
13	324572.77	295811.81	-	0.1	данные отсутствуют	данные отсутствуют
14	324563.44	295803.92	-	0.1	данные отсутствуют	данные отсутствуют
15	324554.78	295796.59	-	0.1	данные отсутствуют	данные отсутствуют
16	324547.07	295790.07	-	0.1	данные отсутствуют	данные отсутствуют
17	324539.68	295783.99	-	0.1	данные отсутствуют	данные отсутствуют
18	324531.94	295777.39	-	0.1	данные отсутствуют	данные отсутствуют
19	324523.43	295769.89	-	0.1	данные отсутствуют	данные отсутствуют
20	324519.05	295766.23	-	0.1	данные отсутствуют	данные отсутствуют
21	324526.36	295757.5	-	0.1	данные отсутствуют	данные отсутствуют
22	324521.71	295753.4	-	0.1	данные отсутствуют	данные отсутствуют
23	324515.59	295748	-	0.1	данные отсутствуют	данные отсутствуют
24	324502.75	295736.46	-	0.1	данные отсутствуют	данные отсутствуют



ДОКУМЕНТ ПОДПИСАН
ЭЛЕКТРОННОЙ ПОДПИСЬЮ

Сертификат: 3094B7974B3CA8E1F07A347CFAD6FA78

Владелец: ФЕДЕРАЛЬНАЯ СЛУЖБА ГОСУДАРСТВЕННОЙ
РЕГИСТРАЦИИ, КАДАСТРА И КАРТОГРАФИИ
Действителен: с 17.05.2022 по 10.08.2023

полное наименование должности

инициалы, фамилия

Сооружение							
вид объекта недвижимости							
Лист № 28 раздела 5.1		Всего листов раздела 5.1: 63		Всего разделов: 4		Всего листов выписки: 67	
06.03.2023г. № КУВИ-001/2023-55292007							
Кадастровый номер:			05:02:000000:2860				
25	324493.59	295727.85	-	0.1	данные отсутствуют	данные отсутствуют	
26	324479.15	295715.3	-	0.1	данные отсутствуют	данные отсутствуют	
27	324464.05	295702.62	-	0.1	данные отсутствуют	данные отсутствуют	
28	324446.95	295687.86	-	0.1	данные отсутствуют	данные отсутствуют	
29	324435.31	295677.54	-	0.1	данные отсутствуют	данные отсутствуют	
30	324411.24	295656.6	-	0.1	данные отсутствуют	данные отсутствуют	
31	324401.63	295648.46	-	0.1	данные отсутствуют	данные отсутствуют	
32	324391.97	295639.84	-	0.1	данные отсутствуют	данные отсутствуют	
33	324385.68	295633.95	-	0.1	данные отсутствуют	данные отсутствуют	
34	324380.18	295629.25	-	0.1	данные отсутствуют	данные отсутствуют	
35	324375.84	295625.7	-	0.1	данные отсутствуют	данные отсутствуют	
36	324363.17	295614.31	-	0.1	данные отсутствуют	данные отсутствуют	
37	324358.07	295609.82	-	0.1	данные отсутствуют	данные отсутствуют	
38	324351.5	295604	-	0.1	данные отсутствуют	данные отсутствуют	
39	324346.36	295599.59	-	0.1	данные отсутствуют	данные отсутствуют	
40	324343.24	295596.92	-	0.1	данные отсутствуют	данные отсутствуют	
41	324334.67	295588.44	-	0.1	данные отсутствуют	данные отсутствуют	



ДОКУМЕНТ ПОДПИСАН
ЭЛЕКТРОННОЙ ПОДПИСЬЮ

Сертификат: 3094B7974B3CA8E1F07A347CFAD6FA78

Владелец: ФЕДЕРАЛЬНАЯ СЛУЖБА ГОСУДАРСТВЕННОЙ
РЕГИСТРАЦИИ, КАДАСТРА И КАРТОГРАФИИ
Действителен: с 17.05.2022 по 10.08.2023

полное наименование должности

инициалы, фамилия

Сооружение							
вид объекта недвижимости							
Лист № 29 раздела 5.1		Всего листов раздела 5.1: 63		Всего разделов: 4		Всего листов выписки: 67	
06.03.2023г. № КУВИ-001/2023-55292007							
Кадастровый номер:			05:02:000000:2860				
42	324328.12	295582.33	-	0.1	данные отсутствуют	данные отсутствуют	
43	324323.49	295578.02	-	0.1	данные отсутствуют	данные отсутствуют	
44	324305.77	295562.72	-	0.1	данные отсутствуют	данные отсутствуют	
45	324294.32	295551.06	-	0.1	данные отсутствуют	данные отсутствуют	
46	324302.91	295544.09	-	0.1	данные отсутствуют	данные отсутствуют	
47	324310.45	295538.11	-	0.1	данные отсутствуют	данные отсутствуют	
48	324324.1	295527.69	-	0.1	данные отсутствуют	данные отсутствуют	
49	324331.86	295521.3	-	0.1	данные отсутствуют	данные отсутствуют	
50	324318.24	295505.46	-	0.1	данные отсутствуют	данные отсутствуют	
51	324315.58	295507.5	-	0.1	данные отсутствуют	данные отсутствуют	
52	324308.61	295512.48	-	0.1	данные отсутствуют	данные отсутствуют	
53	324302.22	295506.26	-	0.1	данные отсутствуют	данные отсутствуют	
54	324294.34	295498.35	-	0.1	данные отсутствуют	данные отсутствуют	
55	324287.36	295491.36	-	0.1	данные отсутствуют	данные отсутствуют	
56	324270.61	295474.56	-	0.1	данные отсутствуют	данные отсутствуют	
57	324263.05	295467.07	-	0.1	данные отсутствуют	данные отсутствуют	
58	324253.88	295457.99	-	0.1	данные отсутствуют	данные отсутствуют	



ДОКУМЕНТ ПОДПИСАН
ЭЛЕКТРОННОЙ ПОДПИСЬЮ

Сертификат: 3094B7974B3CA8E1F07A347CFAD6FA78

Владелец: ФЕДЕРАЛЬНАЯ СЛУЖБА ГОСУДАРСТВЕННОЙ
РЕГИСТРАЦИИ, КАДАСТРА И КАРТОГРАФИИ
Действителен: с 17.05.2022 по 10.08.2023

полное наименование должности

инициалы, фамилия

Сооружение							
вид объекта недвижимости							
Лист № 30 раздела 5.1		Всего листов раздела 5.1: 63		Всего разделов: 4		Всего листов выписки: 67	
06.03.2023г. № КУВИ-001/2023-55292007							
Кадастровый номер:			05:02:000000:2860				
59	324248.5	295452.66	-	0.1	данные отсутствуют	данные отсутствуют	
60	324242.04	295446.04	-	0.1	данные отсутствуют	данные отсутствуют	
61	324237.46	295441.35	-	0.1	данные отсутствуют	данные отсутствуют	
62	324236.05	295439.61	-	0.1	данные отсутствуют	данные отсутствуют	
63	324240.09	295436.06	-	0.1	данные отсутствуют	данные отсутствуют	
1	324449.25	296209.27	-	0.1	данные отсутствуют	данные отсутствуют	
2	324444.85	296218.45	-	0.1	данные отсутствуют	данные отсутствуют	
3	324443.03	296223.28	-	0.1	данные отсутствуют	данные отсутствуют	
4	324440.38	296234.82	-	0.1	данные отсутствуют	данные отсутствуют	
5	324437.03	296245.33	-	0.1	данные отсутствуют	данные отсутствуют	
1	324449.16	296209.22	-	0.1	данные отсутствуют	данные отсутствуют	
2	324444.77	296218.39	-	0.1	данные отсутствуют	данные отсутствуют	
3	324442.95	296223.22	-	0.1	данные отсутствуют	данные отсутствуют	
4	324440.29	296234.77	-	0.1	данные отсутствуют	данные отсутствуют	
5	324436.95	296245.28	-	0.1	данные отсутствуют	данные отсутствуют	
1	324436.4	296264.31	-	0.1	данные отсутствуют	данные отсутствуют	
2	324438.44	296267.28	-	0.1	данные отсутствуют	данные отсутствуют	



ДОКУМЕНТ ПОДПИСАН
ЭЛЕКТРОННОЙ ПОДПИСЬЮ

Сертификат: 3094B7974B3CA8E1F07A347CFAD6FA78

Владелец: ФЕДЕРАЛЬНАЯ СЛУЖБА ГОСУДАРСТВЕННОЙ
РЕГИСТРАЦИИ, КАДАСТРА И КАРТОГРАФИИ
Действителен: с 17.05.2022 по 10.08.2023

полное наименование должности

инициалы, фамилия

Сооружение							
вид объекта недвижимости							
Лист № 31 раздела 5.1		Всего листов раздела 5.1: 63		Всего разделов: 4		Всего листов выписки: 67	
06.03.2023г. № КУВИ-001/2023-55292007							
Кадастровый номер:			05:02:000000:2860				
3	324439.71	296269.28	-	0.1	данные отсутствуют	данные отсутствуют	
4	324440.84	296271.58	-	0.1	данные отсутствуют	данные отсутствуют	
5	324442.21	296274.36	-	0.1	данные отсутствуют	данные отсутствуют	
6	324443.4	296277.28	-	0.1	данные отсутствуют	данные отсутствуют	
7	324446.9	296285.53	-	0.1	данные отсутствуют	данные отсутствуют	
1	324436.4	296264.31	-	0.1	данные отсутствуют	данные отсутствуют	
2	324434.97	296262.78	-	0.1	данные отсутствуют	данные отсутствуют	
1	324437.03	296245.33	-	0.1	данные отсутствуют	данные отсутствуют	
2	324432.9	296256.52	-	0.1	данные отсутствуют	данные отсутствуют	
1	324436.95	296245.28	-	0.1	данные отсутствуют	данные отсутствуют	
2	324432.81	296256.48	-	0.1	данные отсутствуют	данные отсутствуют	
1	324434.97	296262.78	-	0.1	данные отсутствуют	данные отсутствуют	
2	324435.45	296258.13	-	0.1	данные отсутствуют	данные отсутствуют	
3	324435.48	296257.83	-	0.1	данные отсутствуют	данные отсутствуют	
4	324432.78	296256.55	-	0.1	данные отсутствуют	данные отсутствуют	
1	324432.81	296256.48	-	0.1	данные отсутствуют	данные отсутствуют	
2	324432.34	296256.24	-	0.1	данные отсутствуют	данные отсутствуют	



ДОКУМЕНТ ПОДПИСАН
ЭЛЕКТРОННОЙ ПОДПИСЬЮ

Сертификат: 3094B7974B3CA8E1F07A347CFAD6FA78

Владелец: ФЕДЕРАЛЬНАЯ СЛУЖБА ГОСУДАРСТВЕННОЙ
РЕГИСТРАЦИИ, КАДАСТРА И КАРТОГРАФИИ
Действителен: с 17.05.2022 по 10.08.2023

полное наименование должности

инициалы, фамилия

Сооружение							
вид объекта недвижимости							
Лист № 32 раздела 5.1		Всего листов раздела 5.1: 63		Всего разделов: 4		Всего листов выписки: 67	
06.03.2023г. № КУВИ-001/2023-55292007							
Кадастровый номер:			05:02:000000:2860				
3	324423.71	296251.22	-	0.1	данные отсутствуют	данные отсутствуют	
4	324412.43	296259.93	-	0.1	данные отсутствуют	данные отсутствуют	
5	324404.46	296257.29	-	0.1	данные отсутствуют	данные отсутствуют	
1	324432.78	296256.55	-	0.1	данные отсутствуют	данные отсутствуют	
2	324432.31	296256.31	-	0.1	данные отсутствуют	данные отсутствуют	
3	324423.68	296251.29	-	0.1	данные отсутствуют	данные отсутствуют	
4	324412.4	296260	-	0.1	данные отсутствуют	данные отсутствуют	
5	324404.43	296257.36	-	0.1	данные отсутствуют	данные отсутствуют	
1	324446.71	296315.14	-	0.1	данные отсутствуют	данные отсутствуют	
2	324446.8	296303.07	-	0.1	данные отсутствуют	данные отсутствуют	
3	324447.05	296292.21	-	0.1	данные отсутствуют	данные отсутствуют	
4	324446.9	296285.53	-	0.1	данные отсутствуют	данные отсутствуют	
1	324431.4	296354.44	-	0.1	данные отсутствуют	данные отсутствуют	
2	324431.22	296338.7	-	0.1	данные отсутствуют	данные отсутствуют	
3	324431.55	296314.1	-	0.1	данные отсутствуют	данные отсутствуют	
4	324432.98	296289.07	-	0.1	данные отсутствуют	данные отсутствуют	
5	324432.39	296273.56	-	0.1	данные отсутствуют	данные отсутствуют	



ДОКУМЕНТ ПОДПИСАН
ЭЛЕКТРОННОЙ ПОДПИСЬЮ

Сертификат: 3094B7974B3CA8E1F07A347CFAD6FA78

Владелец: ФЕДЕРАЛЬНАЯ СЛУЖБА ГОСУДАРСТВЕННОЙ
РЕГИСТРАЦИИ, КАДАСТРА И КАРТОГРАФИИ
Действителен: с 17.05.2022 по 10.08.2023

полное наименование должности

инициалы, фамилия

Сооружение							
вид объекта недвижимости							
Лист № 33 раздела 5.1		Всего листов раздела 5.1: 63		Всего разделов: 4		Всего листов выписки: 67	
06.03.2023г. № КУВИ-001/2023-55292007							
Кадастровый номер:			05:02:000000:2860				
6	324434.97	296262.78	-	0.1	данные отсутствуют	данные отсутствуют	
1	324432.45	295697.29	-	0.1	данные отсутствуют	данные отсутствуют	
2	324423.26	295690.2	-	0.1	данные отсутствуют	данные отсутствуют	
3	324416.34	295684.86	-	0.1	данные отсутствуют	данные отсутствуют	
4	324408.17	295678.56	-	0.1	данные отсутствуют	данные отсутствуют	
5	324398.57	295670.97	-	0.1	данные отсутствуют	данные отсутствуют	
6	324382.96	295658.78	-	0.1	данные отсутствуют	данные отсутствуют	
7	324368.08	295646.85	-	0.1	данные отсутствуют	данные отсутствуют	
8	324325.6	295611.2	-	0.1	данные отсутствуют	данные отсутствуют	
9	324309.19	295598.96	-	0.1	данные отсутствуют	данные отсутствуют	
10	324301.93	295593.27	-	0.1	данные отсутствуют	данные отсутствуют	
11	324295.65	295588.39	-	0.1	данные отсутствуют	данные отсутствуют	
1	324322.27	295917.99	-	0.1	данные отсутствуют	данные отсутствуют	
2	324354.12	295942.02	-	0.1	данные отсутствуют	данные отсутствуют	
3	324371.74	295955.96	-	0.1	данные отсутствуют	данные отсутствуют	
4	324388.69	295967.41	-	0.1	данные отсутствуют	данные отсутствуют	
5	324397.59	295973.92	-	0.1	данные отсутствуют	данные отсутствуют	



ДОКУМЕНТ ПОДПИСАН
ЭЛЕКТРОННОЙ ПОДПИСЬЮ

Сертификат: 3094B7974B3CA8E1F07A347CFAD6FA78

Владелец: ФЕДЕРАЛЬНАЯ СЛУЖБА ГОСУДАРСТВЕННОЙ
РЕГИСТРАЦИИ, КАДАСТРА И КАРТОГРАФИИ
Действителен: с 17.05.2022 по 10.08.2023

полное наименование должности

инициалы, фамилия

Сооружение							
вид объекта недвижимости							
Лист № 34 раздела 5.1		Всего листов раздела 5.1: 63		Всего разделов: 4		Всего листов выписки: 67	
06.03.2023г. № КУВИ-001/2023-55292007							
Кадастровый номер:			05:02:000000:2860				
6	324405.16	295979.47	-	0.1	данные отсутствуют	данные отсутствуют	
7	324411.96	295984	-	0.1	данные отсутствуют	данные отсутствуют	
1	324381.9	296247.72	-	0.1	данные отсутствуют	данные отсутствуют	
2	324383.32	296248.22	-	0.1	данные отсутствуют	данные отсутствуют	
3	324383.1	296248.83	-	0.1	данные отсутствуют	данные отсутствуют	
4	324381.68	296248.32	-	0.1	данные отсутствуют	данные отсутствуют	
1	324381.9	296247.72	-	0.1	данные отсутствуют	данные отсутствуют	
1	324404.45	296257.29	-	0.1	данные отсутствуют	данные отсутствуют	
2	324383.24	296248.44	-	0.1	данные отсутствуют	данные отсутствуют	
1	324383.21	296248.52	-	0.1	данные отсутствуют	данные отсутствуют	
2	324404.43	296257.36	-	0.1	данные отсутствуют	данные отсутствуют	
1	324327.75	295326.53	-	0.1	данные отсутствуют	данные отсутствуют	
2	324306.14	295362.04	-	0.1	данные отсутствуют	данные отсутствуют	
3	324290.17	295388.23	-	0.1	данные отсутствуют	данные отсутствуют	
1	324327.75	295326.36	-	0.1	данные отсутствуют	данные отсутствуют	
2	324295.56	295379.2	-	0.1	данные отсутствуют	данные отсутствуют	
3	324289.92	295388.01	-	0.1	данные отсутствуют	данные отсутствуют	



ДОКУМЕНТ ПОДПИСАН
ЭЛЕКТРОННОЙ ПОДПИСЬЮ

Сертификат: 3094B7974B3CA8E1F07A347CFAD6FA78

Владелец: ФЕДЕРАЛЬНАЯ СЛУЖБА ГОСУДАРСТВЕННОЙ
РЕГИСТРАЦИИ, КАДАСТРА И КАРТОГРАФИИ
Действителен: с 17.05.2022 по 10.08.2023

полное наименование должности

инициалы, фамилия

Сооружение							
вид объекта недвижимости							
Лист № 35 раздела 5.1		Всего листов раздела 5.1: 63		Всего разделов: 4		Всего листов выписки: 67	
06.03.2023г. № КУВИ-001/2023-55292007							
Кадастровый номер:			05:02:000000:2860				
1	324398.96	295425.66	-	0.1	данные отсутствуют	данные отсутствуют	
2	324388.84	295420.48	-	0.1	данные отсутствуют	данные отсутствуют	
3	324379.46	295415.57	-	0.1	данные отсутствуют	данные отсутствуют	
4	324371.46	295411.21	-	0.1	данные отсутствуют	данные отсутствуют	
5	324359.29	295404.82	-	0.1	данные отсутствуют	данные отсутствуют	
6	324353.18	295401.61	-	0.1	данные отсутствуют	данные отсутствуют	
7	324343.92	295398.28	-	0.1	данные отсутствуют	данные отсутствуют	
8	324336.36	295395.19	-	0.1	данные отсутствуют	данные отсутствуют	
9	324330.08	295392.63	-	0.1	данные отсутствуют	данные отсутствуют	
10	324322.97	295390.68	-	0.1	данные отсутствуют	данные отсутствуют	
11	324318.48	295389.3	-	0.1	данные отсутствуют	данные отсутствуют	
12	324313	295387.6	-	0.1	данные отсутствуют	данные отсутствуют	
13	324294.21	295381.31	-	0.1	данные отсутствуют	данные отсутствуют	
1	324255.04	296183.42	-	0.1	данные отсутствуют	данные отсутствуют	
2	324297.64	296206.09	-	0.1	данные отсутствуют	данные отсутствуют	
3	324299.7	296210.7	-	0.1	данные отсутствуют	данные отсутствуют	
4	324311.16	296213.25	-	0.1	данные отсутствуют	данные отсутствуют	



ДОКУМЕНТ ПОДПИСАН
ЭЛЕКТРОННОЙ ПОДПИСЬЮ

Сертификат: 3094B7974B3CA8E1F07A347CFAD6FA78

Владелец: ФЕДЕРАЛЬНАЯ СЛУЖБА ГОСУДАРСТВЕННОЙ
РЕГИСТРАЦИИ, КАДАСТРА И КАРТОГРАФИИ
Действителен: с 17.05.2022 по 10.08.2023

полное наименование должности

инициалы, фамилия

Сооружение							
вид объекта недвижимости							
Лист № 36 раздела 5.1		Всего листов раздела 5.1: 63		Всего разделов: 4		Всего листов выписки: 67	
06.03.2023г. № КУВИ-001/2023-55292007							
Кадастровый номер:			05:02:000000:2860				
5	324381.66	296248.35	-	0.1	данные отсутствуют	данные отсутствуют	
1	324381.69	296248.1	-	0.1	данные отсутствуют	данные отсутствуют	
2	324311.26	296212.98	-	0.1	данные отсутствуют	данные отсутствуют	
3	324299.87	296210.55	-	0.1	данные отсутствуют	данные отсутствуют	
4	324297.84	296205.87	-	0.1	данные отсутствуют	данные отсутствуют	
5	324255.01	296183.51	-	0.1	данные отсутствуют	данные отсутствуют	
1	324290.17	295388.23	-	0.1	данные отсутствуют	данные отсутствуют	
2	324286.86	295394.21	-	0.1	данные отсутствуют	данные отсутствуют	
3	324273.71	295406.4	-	0.1	данные отсутствуют	данные отсутствуют	
4	324258.99	295420.04	-	0.1	данные отсутствуют	данные отсутствуют	
5	324241.1	295434.82	-	0.1	данные отсутствуют	данные отсутствуют	
1	324289.92	295388.01	-	0.1	данные отсутствуют	данные отсутствуют	
2	324286.61	295393.99	-	0.1	данные отсутствуют	данные отсутствуют	
3	324273.47	295406.18	-	0.1	данные отсутствуют	данные отсутствуют	
4	324258.74	295419.82	-	0.1	данные отсутствуют	данные отсутствуют	
5	324240.85	295434.6	-	0.1	данные отсутствуют	данные отсутствуют	
1	324243.02	295473.26	-	0.1	данные отсутствуют	данные отсутствуют	



ДОКУМЕНТ ПОДПИСАН
ЭЛЕКТРОННОЙ ПОДПИСЬЮ

Сертификат: 3094B7974B3CA8E1F07A347CFAD6FA78

Владелец: ФЕДЕРАЛЬНАЯ СЛУЖБА ГОСУДАРСТВЕННОЙ
РЕГИСТРАЦИИ, КАДАСТРА И КАРТОГРАФИИ
Действителен: с 17.05.2022 по 10.08.2023

полное наименование должности

инициалы, фамилия

Сооружение							
вид объекта недвижимости							
Лист № 37 раздела 5.1		Всего листов раздела 5.1: 63		Всего разделов: 4		Всего листов выписки: 67	
06.03.2023г. № КУВИ-001/2023-55292007							
Кадастровый номер:			05:02:000000:2860				
2	324259.51	295490.92	-	0.1	данные отсутствуют	данные отсутствуют	
3	324273.37	295505.24	-	0.1	данные отсутствуют	данные отсутствуют	
4	324283.26	295514.98	-	0.1	данные отсутствуют	данные отсутствуют	
1	324294.32	295551.06	-	0.1	данные отсутствуют	данные отсутствуют	
2	324290.25	295546.91	-	0.1	данные отсутствуют	данные отсутствуют	
3	324285.38	295541.24	-	0.1	данные отсутствуют	данные отсутствуют	
1	324181.6	295777.33	-	0.1	данные отсутствуют	данные отсутствуют	
2	324188.95	295783.27	-	0.1	данные отсутствуют	данные отсутствуют	
3	324197.96	295790.93	-	0.1	данные отсутствуют	данные отсутствуют	
4	324209.13	295800.78	-	0.1	данные отсутствуют	данные отсутствуют	
5	324218.48	295808	-	0.1	данные отсутствуют	данные отсутствуют	
6	324227.56	295814.99	-	0.1	данные отсутствуют	данные отсутствуют	
7	324262.63	295840.68	-	0.1	данные отсутствуют	данные отсутствуют	
8	324270.43	295846.63	-	0.1	данные отсутствуют	данные отсутствуют	
9	324273.49	295848.67	-	0.1	данные отсутствуют	данные отсутствуют	
10	324283.57	295856.65	-	0.1	данные отсутствуют	данные отсутствуют	
11	324294.75	295865.49	-	0.1	данные отсутствуют	данные отсутствуют	



ДОКУМЕНТ ПОДПИСАН
ЭЛЕКТРОННОЙ ПОДПИСЬЮ

Сертификат: 3094B7974B3CA8E1F07A347CFAD6FA78

Владелец: ФЕДЕРАЛЬНАЯ СЛУЖБА ГОСУДАРСТВЕННОЙ
РЕГИСТРАЦИИ, КАДАСТРА И КАРТОГРАФИИ
Действителен: с 17.05.2022 по 10.08.2023

полное наименование должности

инициалы, фамилия

Сооружение							
вид объекта недвижимости							
Лист № 38 раздела 5.1		Всего листов раздела 5.1: 63		Всего разделов: 4		Всего листов выписки: 67	
06.03.2023г. № КУВИ-001/2023-55292007							
Кадастровый номер:			05:02:000000:2860				
12	324312.68	295878.98	-	0.1	данные отсутствуют	данные отсутствуют	
13	324323.03	295886.71	-	0.1	данные отсутствуют	данные отсутствуют	
14	324334.72	295896.25	-	0.1	данные отсутствуют	данные отсутствуют	
15	324348.01	295906.26	-	0.1	данные отсутствуют	данные отсутствуют	
16	324353.33	295910.27	-	0.1	данные отсутствуют	данные отсутствуют	
17	324366.61	295920.83	-	0.1	данные отсутствуют	данные отсутствуют	
18	324375.19	295927.84	-	0.1	данные отсутствуют	данные отсутствуют	
1	324206.15	295828.64	-	0.1	данные отсутствуют	данные отсутствуют	
2	324216.56	295836.94	-	0.1	данные отсутствуют	данные отсутствуют	
3	324226.5	295844.42	-	0.1	данные отсутствуют	данные отсутствуют	
4	324233.72	295849.75	-	0.1	данные отсутствуют	данные отсутствуют	
5	324243.28	295857.22	-	0.1	данные отсутствуют	данные отсутствуют	
6	324250.37	295862.76	-	0.1	данные отсутствуют	данные отсутствуют	
7	324257.44	295868.62	-	0.1	данные отсутствуют	данные отсутствуют	
8	324265.03	295874.25	-	0.1	данные отсутствуют	данные отсутствуют	
9	324283.09	295887.9	-	0.1	данные отсутствуют	данные отсутствуют	
10	324299.32	295900.5	-	0.1	данные отсутствуют	данные отсутствуют	



ДОКУМЕНТ ПОДПИСАН
ЭЛЕКТРОННОЙ ПОДПИСЬЮ

Сертификат: 3094B7974B3CA8E1F07A347CFAD6FA78

Владелец: ФЕДЕРАЛЬНАЯ СЛУЖБА ГОСУДАРСТВЕННОЙ
РЕГИСТРАЦИИ, КАДАСТРА И КАРТОГРАФИИ
Действителен: с 17.05.2022 по 10.08.2023

полное наименование должности

инициалы, фамилия

Сооружение							
вид объекта недвижимости							
Лист № 39 раздела 5.1		Всего листов раздела 5.1: 63		Всего разделов: 4		Всего листов выписки: 67	
06.03.2023г. № КУВИ-001/2023-55292007							
Кадастровый номер:			05:02:000000:2860				
11	324314.49	295911.83	-	0.1	данные отсутствуют	данные отсутствуют	
12	324322.27	295917.99	-	0.1	данные отсутствуют	данные отсутствуют	
1	324449.16	296209.22	-	0.1	данные отсутствуют	данные отсутствуют	
2	324429.91	296201.2	-	0.1	данные отсутствуют	данные отсутствуют	
3	324396.15	296187.99	-	0.1	данные отсутствуют	данные отсутствуют	
4	324375.62	296178.83	-	0.1	данные отсутствуют	данные отсутствуют	
5	324360.06	296171.86	-	0.1	данные отсутствуют	данные отсутствуют	
6	324309.64	296149.1	-	0.1	данные отсутствуют	данные отсутствуют	
7	324284.44	296137.76	-	0.1	данные отсутствуют	данные отсутствуют	
8	324258.36	296124.46	-	0.1	данные отсутствуют	данные отсутствуют	
9	324247.33	296116.89	-	0.1	данные отсутствуют	данные отсутствуют	
10	324235.94	296109.08	-	0.1	данные отсутствуют	данные отсутствуют	
11	324224.98	296101.38	-	0.1	данные отсутствуют	данные отсутствуют	
12	324217.12	296096.11	-	0.1	данные отсутствуют	данные отсутствуют	
13	324205.88	296087.68	-	0.1	данные отсутствуют	данные отсутствуют	
14	324193.12	296078.12	-	0.1	данные отсутствуют	данные отсутствуют	
15	324183.64	296071.12	-	0.1	данные отсутствуют	данные отсутствуют	



ДОКУМЕНТ ПОДПИСАН
ЭЛЕКТРОННОЙ ПОДПИСЬЮ

Сертификат: 3094B7974B3CA8E1F07A347CFAD6FA78

Владелец: ФЕДЕРАЛЬНАЯ СЛУЖБА ГОСУДАРСТВЕННОЙ
РЕГИСТРАЦИИ, КАДАСТРА И КАРТОГРАФИИ
Действителен: с 17.05.2022 по 10.08.2023

полное наименование должности

инициалы, фамилия

Сооружение							
вид объекта недвижимости							
Лист № 40 раздела 5.1		Всего листов раздела 5.1: 63		Всего разделов: 4		Всего листов выписки: 67	
06.03.2023г. № КУВИ-001/2023-55292007							
Кадастровый номер:			05:02:000000:2860				
16	324170.85	296061.5	-	0.1	данные отсутствуют	данные отсутствуют	
17	324161.66	296054.53	-	0.1	данные отсутствуют	данные отсутствуют	
18	324151.6	296047.28	-	0.1	данные отсутствуют	данные отсутствуют	
19	324144.45	296042.12	-	0.1	данные отсутствуют	данные отсутствуют	
20	324131.55	296032.01	-	0.1	данные отсутствуют	данные отсутствуют	
21	324118.84	296021.31	-	0.1	данные отсутствуют	данные отсутствуют	
22	324112.86	296016.64	-	0.1	данные отсутствуют	данные отсутствуют	
23	324109.14	296005.91	-	0.1	данные отсутствуют	данные отсутствуют	
24	324104.97	295992.71	-	0.1	данные отсутствуют	данные отсутствуют	
25	324101.25	295979.33	-	0.1	данные отсутствуют	данные отсутствуют	
1	324206.9	295400.11	-	0.1	данные отсутствуют	данные отсутствуют	
2	324225.46	295423.96	-	0.1	данные отсутствуют	данные отсутствуют	
3	324235.37	295437.27	-	0.1	данные отсутствуют	данные отсутствуют	
1	324240.85	295434.59	-	0.1	данные отсутствуют	данные отсутствуют	
2	324241.34	295435.05	-	0.1	данные отсутствуют	данные отсутствуют	
3	324240.37	295436.28	-	0.1	данные отсутствуют	данные отсутствуют	
4	324239.82	295435.85	-	0.1	данные отсутствуют	данные отсутствуют	



ДОКУМЕНТ ПОДПИСАН
ЭЛЕКТРОННОЙ ПОДПИСЬЮ

Сертификат: 3094B7974B3CA8E1F07A347CFAD6FA78

Владелец: ФЕДЕРАЛЬНАЯ СЛУЖБА ГОСУДАРСТВЕННОЙ
РЕГИСТРАЦИИ, КАДАСТРА И КАРТОГРАФИИ
Действителен: с 17.05.2022 по 10.08.2023

полное наименование должности

инициалы, фамилия

Сооружение							
вид объекта недвижимости							
Лист № 41 раздела 5.1		Всего листов раздела 5.1: 63		Всего разделов: 4		Всего листов выписки: 67	
06.03.2023г. № КУВИ-001/2023-55292007							
Кадастровый номер:			05:02:000000:2860				
1	324240.85	295434.59	-	0.1	данные отсутствуют	данные отсутствуют	
1	324236.85	295441.65	-	0.1	данные отсутствуют	данные отсутствуют	
2	324237.51	295441.12	-	0.1	данные отсутствуют	данные отсутствуют	
3	324236.36	295439.68	-	0.1	данные отсутствуют	данные отсутствуют	
4	324240.26	295436.19	-	0.1	данные отсутствуют	данные отсутствуют	
1	324235.37	295437.27	-	0.1	данные отсутствуют	данные отсутствуют	
2	324236.67	295439.06	-	0.1	данные отсутствуют	данные отсутствуют	
1	324236.85	295441.65	-	0.1	данные отсутствуют	данные отсутствуют	
2	324224.61	295451.47	-	0.1	данные отсутствуют	данные отсутствуют	
1	324222.93	295459.34	-	0.1	данные отсутствуют	данные отсутствуют	
2	324227.8	295455.44	-	0.1	данные отсутствуют	данные отсутствуют	
1	324174.25	295628.73	-	0.1	данные отсутствуют	данные отсутствуют	
2	324184.13	295621.42	-	0.1	данные отсутствуют	данные отсутствуют	
3	324200.05	295609.26	-	0.1	данные отсутствуют	данные отсутствуют	
4	324218.04	295595.91	-	0.1	данные отсутствуют	данные отсутствуют	
5	324239.64	295578.56	-	0.1	данные отсутствуют	данные отсутствуют	
6	324266.65	295556.54	-	0.1	данные отсутствуют	данные отсутствуют	



ДОКУМЕНТ ПОДПИСАН
ЭЛЕКТРОННОЙ ПОДПИСЬЮ

Сертификат: 3094B7974B3CA8E1F07A347CFAD6FA78

Владелец: ФЕДЕРАЛЬНАЯ СЛУЖБА ГОСУДАРСТВЕННОЙ
РЕГИСТРАЦИИ, КАДАСТРА И КАРТОГРАФИИ
Действителен: с 17.05.2022 по 10.08.2023

полное наименование должности

инициалы, фамилия

Сооружение							
вид объекта недвижимости							
Лист № 42 раздела 5.1		Всего листов раздела 5.1: 63		Всего разделов: 4		Всего листов выписки: 67	
06.03.2023г. № КУВИ-001/2023-55292007							
Кадастровый номер:			05:02:000000:2860				
7	324273.91	295550.32	-	0.1	данные отсутствуют	данные отсутствуют	
8	324285.38	295541.24	-	0.1	данные отсутствуют	данные отсутствуют	
1	324183.19	296171.1	-	0.1	данные отсутствуют	данные отсутствуют	
2	324182.91	296156.68	-	0.1	данные отсутствуют	данные отсутствуют	
3	324183	296146.56	-	0.1	данные отсутствуют	данные отсутствуют	
4	324183.01	296146.22	-	0.1	данные отсутствуют	данные отсутствуют	
5	324189.01	296149.16	-	0.1	данные отсутствуют	данные отсутствуют	
6	324191.7	296150.55	-	0.1	данные отсутствуют	данные отсутствуют	
7	324197.51	296153.55	-	0.1	данные отсутствуют	данные отсутствуют	
8	324202.29	296156.02	-	0.1	данные отсутствуют	данные отсутствуют	
9	324209.02	296159.59	-	0.1	данные отсутствуют	данные отсутствуют	
10	324213.31	296161.68	-	0.1	данные отсутствуют	данные отсутствуют	
11	324218.56	296164.19	-	0.1	данные отсутствуют	данные отсутствуют	
12	324227.13	296168.25	-	0.1	данные отсутствуют	данные отсутствуют	
13	324255.01	296183.51	-	0.1	данные отсутствуют	данные отсутствуют	
1	324255.04	296183.42	-	0.1	данные отсутствуют	данные отсутствуют	
2	324229.28	296169.05	-	0.1	данные отсутствуют	данные отсутствуют	



ДОКУМЕНТ ПОДПИСАН
ЭЛЕКТРОННОЙ ПОДПИСЬЮ

Сертификат: 3094B7974B3CA8E1F07A347CFAD6FA78

Владелец: ФЕДЕРАЛЬНАЯ СЛУЖБА ГОСУДАРСТВЕННОЙ
РЕГИСТРАЦИИ, КАДАСТРА И КАРТОГРАФИИ
Действителен: с 17.05.2022 по 10.08.2023

полное наименование должности

инициалы, фамилия

Сооружение							
вид объекта недвижимости							
Лист № 43 раздела 5.1		Всего листов раздела 5.1: 63		Всего разделов: 4		Всего листов выписки: 67	
06.03.2023г. № КУВИ-001/2023-55292007							
Кадастровый номер:			05:02:000000:2860				
3	324208.62	296159.07	-	0.1	данные отсутствуют	данные отсутствуют	
4	324189.89	296149.28	-	0.1	данные отсутствуют	данные отсутствуют	
5	324182.21	296145.51	-	0.1	данные отсутствуют	данные отсутствуют	
1	324095.11	295285.32	-	0.1	данные отсутствуют	данные отсутствуют	
2	324108.6	295301.57	-	0.1	данные отсутствуют	данные отсутствуют	
3	324128.57	295329.71	-	0.1	данные отсутствуют	данные отсутствуют	
4	324151.2	295360.57	-	0.1	данные отсутствуют	данные отсутствуют	
5	324168.81	295383.46	-	0.1	данные отсутствуют	данные отсутствуют	
6	324179.96	295397.79	-	0.1	данные отсутствуют	данные отсутствуют	
7	324186.04	295405.11	-	0.1	данные отсутствуют	данные отсутствуют	
8	324194.17	295415.1	-	0.1	данные отсутствуют	данные отсутствуют	
9	324202.11	295424.52	-	0.1	данные отсутствуют	данные отсутствуют	
10	324212.55	295437.15	-	0.1	данные отсутствуют	данные отсутствуют	
11	324221.86	295448.03	-	0.1	данные отсутствуют	данные отсутствуют	
12	324234.24	295463.46	-	0.1	данные отсутствуют	данные отсутствуют	
13	324240.96	295470.82	-	0.1	данные отсутствуют	данные отсутствуют	
14	324243.02	295473.26	-	0.1	данные отсутствуют	данные отсутствуют	



ДОКУМЕНТ ПОДПИСАН
ЭЛЕКТРОННОЙ ПОДПИСЬЮ

Сертификат: 3094B7974B3CA8E1F07A347CFAD6FA78

Владелец: ФЕДЕРАЛЬНАЯ СЛУЖБА ГОСУДАРСТВЕННОЙ
РЕГИСТРАЦИИ, КАДАСТРА И КАРТОГРАФИИ
Действителен: с 17.05.2022 по 10.08.2023

полное наименование должности

инициалы, фамилия

Сооружение							
вид объекта недвижимости							
Лист № 44 раздела 5.1		Всего листов раздела 5.1: 63		Всего разделов: 4		Всего листов выписки: 67	
06.03.2023г. № КУВИ-001/2023-55292007							
Кадастровый номер:			05:02:000000:2860				
1	324222.93	295459.34	-	0.1	данные отсутствуют	данные отсутствуют	
2	324198.63	295477.36	-	0.1	данные отсутствуют	данные отсутствуют	
3	324186.66	295486.23	-	0.1	данные отсутствуют	данные отсутствуют	
4	324181.42	295490.82	-	0.1	данные отсутствуют	данные отсутствуют	
5	324162.16	295508.9	-	0.1	данные отсутствуют	данные отсутствуют	
6	324141.49	295528.85	-	0.1	данные отсутствуют	данные отсутствуют	
7	324137.79	295526.13	-	0.1	данные отсутствуют	данные отсутствуют	
8	324132.52	295530.12	-	0.1	данные отсутствуют	данные отсутствуют	
9	324127.03	295534.12	-	0.1	данные отсутствуют	данные отсутствуют	
10	324117.44	295540.82	-	0.1	данные отсутствуют	данные отсутствуют	
11	324106.4	295548.26	-	0.1	данные отсутствуют	данные отсутствуют	
12	324095.69	295556.6	-	0.1	данные отсутствуют	данные отсутствуют	
1	324178.93	295774.81	-	0.1	данные отсутствуют	данные отсутствуют	
2	324174.15	295770.45	-	0.1	данные отсутствуют	данные отсутствуют	
3	324170.84	295767.62	-	0.1	данные отсутствуют	данные отсутствуют	
4	324165.08	295762.65	-	0.1	данные отсутствуют	данные отсутствуют	
5	324157.89	295756.14	-	0.1	данные отсутствуют	данные отсутствуют	



ДОКУМЕНТ ПОДПИСАН
ЭЛЕКТРОННОЙ ПОДПИСЬЮ

Сертификат: 3094B7974B3CA8E1F07A347CFAD6FA78

Владелец: ФЕДЕРАЛЬНАЯ СЛУЖБА ГОСУДАРСТВЕННОЙ
РЕГИСТРАЦИИ, КАДАСТРА И КАРТОГРАФИИ
Действителен: с 17.05.2022 по 10.08.2023

полное наименование должности

инициалы, фамилия

Сооружение							
вид объекта недвижимости							
Лист № 45 раздела 5.1		Всего листов раздела 5.1: 63		Всего разделов: 4		Всего листов выписки: 67	
06.03.2023г. № КУВИ-001/2023-55292007							
Кадастровый номер:			05:02:000000:2860				
6	324152.34	295751.43	-	0.1	данные отсутствуют	данные отсутствуют	
7	324144.42	295744.74	-	0.1	данные отсутствуют	данные отсутствуют	
8	324121.3	295726.16	-	0.1	данные отсутствуют	данные отсутствуют	
1	324181.6	295777.33	-	0.1	данные отсутствуют	данные отсутствуют	
2	324178.93	295774.81	-	0.1	данные отсутствуют	данные отсутствуют	
1	324179.19	296144.34	-	0.1	данные отсутствуют	данные отсутствуют	
2	324182.21	296145.51	-	0.1	данные отсутствуют	данные отсутствуют	
1	324180.88	296136.98	-	0.1	данные отсутствуют	данные отсутствуют	
2	324181.4	296137.17	-	0.1	данные отсутствуют	данные отсутствуют	
3	324179.19	296144.34	-	0.1	данные отсутствуют	данные отсутствуют	
1	324183.01	296146.22	-	0.1	данные отсутствуют	данные отсутствуют	
2	324177.14	296143.79	-	0.1	данные отсутствуют	данные отсутствуют	
3	324168.34	296141.77	-	0.1	данные отсутствуют	данные отсутствуют	
1	324183.19	296171.1	-	0.1	данные отсутствуют	данные отсутствуют	
2	324183.45	296178.58	-	0.1	данные отсутствуют	данные отсутствуют	
3	324183.51	296183.56	-	0.1	данные отсутствуют	данные отсутствуют	
1	324183.51	296183.56	-	0.1	данные отсутствуют	данные отсутствуют	



ДОКУМЕНТ ПОДПИСАН
ЭЛЕКТРОННОЙ ПОДПИСЬЮ

Сертификат: 3094B7974B3CA8E1F07A347CFAD6FA78

Владелец: ФЕДЕРАЛЬНАЯ СЛУЖБА ГОСУДАРСТВЕННОЙ
РЕГИСТРАЦИИ, КАДАСТРА И КАРТОГРАФИИ
Действителен: с 17.05.2022 по 10.08.2023

полное наименование должности

инициалы, фамилия

Сооружение							
вид объекта недвижимости							
Лист № 46 раздела 5.1		Всего листов раздела 5.1: 63		Всего разделов: 4		Всего листов выписки: 67	
06.03.2023г. № КУВИ-001/2023-55292007							
Кадастровый номер:			05:02:000000:2860				
2	324183.4	296188.39	-	0.1	данные отсутствуют	данные отсутствуют	
3	324183.27	296194.68	-	0.1	данные отсутствуют	данные отсутствуют	
4	324183.09	296205.29	-	0.1	данные отсутствуют	данные отсутствуют	
5	324182.99	296220.23	-	0.1	данные отсутствуют	данные отсутствуют	
6	324182.64	296236.43	-	0.1	данные отсутствуют	данные отсутствуют	
7	324182.61	296249.6	-	0.1	данные отсутствуют	данные отсутствуют	
8	324182.6	296266.56	-	0.1	данные отсутствуют	данные отсутствуют	
9	324182.72	296292.83	-	0.1	данные отсутствуют	данные отсутствуют	
10	324182.78	296306.38	-	0.1	данные отсутствуют	данные отсутствуют	
11	324182.83	296318.24	-	0.1	данные отсутствуют	данные отсутствуют	
12	324182.74	296325.55	-	0.1	данные отсутствуют	данные отсутствуют	
13	324182.72	296327.34	-	0.1	данные отсутствуют	данные отсутствуют	
1	324166.4	296271.03	-	0.1	данные отсутствуют	данные отсутствуют	
2	324182.62	296269.87	-	0.1	данные отсутствуют	данные отсутствуют	
1	324166.63	296257.47	-	0.1	данные отсутствуют	данные отсутствуют	
2	324166.62	296255.93	-	0.1	данные отсутствуют	данные отсутствуют	
1	324164.59	296439.15	-	0.1	данные отсутствуют	данные отсутствуют	



ДОКУМЕНТ ПОДПИСАН
ЭЛЕКТРОННОЙ ПОДПИСЬЮ

Сертификат: 3094B7974B3CA8E1F07A347CFAD6FA78

Владелец: ФЕДЕРАЛЬНАЯ СЛУЖБА ГОСУДАРСТВЕННОЙ
РЕГИСТРАЦИИ, КАДАСТРА И КАРТОГРАФИИ
Действителен: с 17.05.2022 по 10.08.2023

полное наименование должности

инициалы, фамилия

Сооружение							
вид объекта недвижимости							
Лист № 47 раздела 5.1		Всего листов раздела 5.1: 63		Всего разделов: 4		Всего листов выписки: 67	
06.03.2023г. № КУВИ-001/2023-55292007							
Кадастровый номер:			05:02:000000:2860				
2	324164.62	296437.81	-	0.1	данные отсутствуют	данные отсутствуют	
3	324164.66	296431.63	-	0.1	данные отсутствуют	данные отсутствуют	
4	324164.74	296423.6	-	0.1	данные отсутствуют	данные отсутствуют	
5	324164.78	296412.47	-	0.1	данные отсутствуют	данные отсутствуют	
6	324164.68	296401.12	-	0.1	данные отсутствуют	данные отсутствуют	
7	324164.89	296385.21	-	0.1	данные отсутствуют	данные отсутствуют	
8	324164.67	296378.2	-	0.1	данные отсутствуют	данные отсутствуют	
9	324164.26	296348.45	-	0.1	данные отсутствуют	данные отсутствуют	
10	324164.67	296340.12	-	0.1	данные отсутствуют	данные отсутствуют	
11	324165.08	296330.85	-	0.1	данные отсутствуют	данные отсутствуют	
12	324165.45	296322.4	-	0.1	данные отсутствуют	данные отсутствуют	
13	324165.35	296316.19	-	0.1	данные отсутствуют	данные отсутствуют	
14	324165.28	296311.53	-	0.1	данные отсутствуют	данные отсутствуют	
15	324165.38	296307.72	-	0.1	данные отсутствуют	данные отсутствуют	
16	324165.65	296303.85	-	0.1	данные отсутствуют	данные отсутствуют	
17	324165.83	296298.45	-	0.1	данные отсутствуют	данные отсутствуют	
18	324165.84	296292.83	-	0.1	данные отсутствуют	данные отсутствуют	



ДОКУМЕНТ ПОДПИСАН
ЭЛЕКТРОННОЙ ПОДПИСЬЮ

Сертификат: 3094B7974B3CA8E1F07A347CFAD6FA78

Владелец: ФЕДЕРАЛЬНАЯ СЛУЖБА ГОСУДАРСТВЕННОЙ
РЕГИСТРАЦИИ, КАДАСТРА И КАРТОГРАФИИ
Действителен: с 17.05.2022 по 10.08.2023

полное наименование должности

инициалы, фамилия

Сооружение							
вид объекта недвижимости							
Лист № 48 раздела 5.1		Всего листов раздела 5.1: 63		Всего разделов: 4		Всего листов выписки: 67	
06.03.2023г. № КУВИ-001/2023-55292007							
Кадастровый номер:			05:02:000000:2860				
19	324165.84	296289.04	-	0.1	данные отсутствуют	данные отсутствуют	
20	324165.91	296281.43	-	0.1	данные отсутствуют	данные отсутствуют	
21	324166.71	296264.59	-	0.1	данные отсутствуют	данные отсутствуют	
22	324166.63	296257.47	-	0.1	данные отсутствуют	данные отсутствуют	
1	324164.59	296439.15	-	0.1	данные отсутствуют	данные отсутствуют	
2	324164.56	296439.76	-	0.1	данные отсутствуют	данные отсутствуют	
1	324099.06	295572.3	-	0.1	данные отсутствуют	данные отсутствуют	
2	324104.56	295567.79	-	0.1	данные отсутствуют	данные отсутствуют	
1	324073.9	295529.06	-	0.1	данные отсутствуют	данные отсутствуют	
2	324079.4	295536.13	-	0.1	данные отсутствуют	данные отсутствуют	
3	324089.4	295548.65	-	0.1	данные отсутствуют	данные отсутствуют	
4	324122.43	295590.36	-	0.1	данные отсутствуют	данные отсутствуют	
5	324142.54	295615.13	-	0.1	данные отсутствуют	данные отсутствуют	
6	324161.19	295638.78	-	0.1	данные отсутствуют	данные отсутствуют	
7	324174.25	295628.73	-	0.1	данные отсутствуют	данные отсутствуют	
1	324079.8	295568.09	-	0.1	данные отсутствуют	данные отсутствуют	
2	324087.54	295577.48	-	0.1	данные отсутствуют	данные отсутствуют	



ДОКУМЕНТ ПОДПИСАН
ЭЛЕКТРОННОЙ ПОДПИСЬЮ

Сертификат: 3094B7974B3CA8E1F07A347CFAD6FA78

Владелец: ФЕДЕРАЛЬНАЯ СЛУЖБА ГОСУДАРСТВЕННОЙ
РЕГИСТРАЦИИ, КАДАСТРА И КАРТОГРАФИИ
Действителен: с 17.05.2022 по 10.08.2023

полное наименование должности

инициалы, фамилия

Сооружение							
вид объекта недвижимости							
Лист № 49 раздела 5.1		Всего листов раздела 5.1: 63		Всего разделов: 4		Всего листов выписки: 67	
06.03.2023г. № КУВИ-001/2023-55292007							
Кадастровый номер:			05:02:000000:2860				
3	324096.32	295588.2	-	0.1	данные отсутствуют	данные отсутствуют	
4	324102.02	295595.11	-	0.1	данные отсутствуют	данные отсутствуют	
5	324108.78	295603.23	-	0.1	данные отсутствуют	данные отсутствуют	
6	324114.88	295610.72	-	0.1	данные отсутствуют	данные отсутствуют	
7	324118.59	295615.27	-	0.1	данные отсутствуют	данные отсутствуют	
8	324124.48	295622.71	-	0.1	данные отсутствуют	данные отсутствуют	
9	324124.89	295623.3	-	0.1	данные отсутствуют	данные отсутствуют	
1	324084.76	295732.45	-	0.1	данные отсутствуют	данные отсутствуют	
2	324090.01	295736.47	-	0.1	данные отсутствуют	данные отсутствуют	
3	324097.72	295742.72	-	0.1	данные отсутствуют	данные отсутствуют	
4	324108.42	295751.05	-	0.1	данные отсутствуют	данные отсутствуют	
5	324122.77	295762.65	-	0.1	данные отсутствуют	данные отсутствуют	
6	324133.76	295771.53	-	0.1	данные отсутствуют	данные отсутствуют	
7	324147.24	295781.99	-	0.1	данные отсутствуют	данные отсутствуют	
8	324157.47	295790.19	-	0.1	данные отсутствуют	данные отсутствуют	
9	324174.47	295803.52	-	0.1	данные отсутствуют	данные отсутствуют	
10	324189.21	295815.26	-	0.1	данные отсутствуют	данные отсутствуют	



ДОКУМЕНТ ПОДПИСАН
ЭЛЕКТРОННОЙ ПОДПИСЬЮ

Сертификат: 3094B7974B3CA8E1F07A347CFAD6FA78

Владелец: ФЕДЕРАЛЬНАЯ СЛУЖБА ГОСУДАРСТВЕННОЙ
РЕГИСТРАЦИИ, КАДАСТРА И КАРТОГРАФИИ
Действителен: с 17.05.2022 по 10.08.2023

полное наименование должности

инициалы, фамилия

Сооружение							
вид объекта недвижимости							
Лист № 50 раздела 5.1		Всего листов раздела 5.1: 63		Всего разделов: 4		Всего листов выписки: 67	
06.03.2023г. № КУВИ-001/2023-55292007							
Кадастровый номер:			05:02:000000:2860				
11	324195.48	295820.14	-	0.1	данные отсутствуют	данные отсутствуют	
12	324206.15	295828.64	-	0.1	данные отсутствуют	данные отсутствуют	
1	324168.37	296141.76	-	0.1	данные отсутствуют	данные отсутствуют	
2	324159.13	296139.32	-	0.1	данные отсутствуют	данные отсутствуют	
3	324157.74	296139.07	-	0.1	данные отсутствуют	данные отсутствуют	
4	324129.05	296151.49	-	0.1	данные отсутствуют	данные отсутствуют	
1	324063.1	296130.63	-	0.1	данные отсутствуют	данные отсутствуют	
2	324082.91	296127.02	-	0.1	данные отсутствуют	данные отсутствуют	
3	324113.49	296120.97	-	0.1	данные отсутствуют	данные отсутствуют	
4	324125.55	296118.99	-	0.1	данные отсутствуют	данные отсутствуют	
5	324132.39	296118.61	-	0.1	данные отсутствуют	данные отсутствуют	
6	324137.24	296119.3	-	0.1	данные отсутствуют	данные отсутствуют	
7	324144.53	296121.84	-	0.1	данные отсутствуют	данные отсутствуют	
8	324158.1	296127.94	-	0.1	данные отсутствуют	данные отсутствуют	
9	324162.5	296130.01	-	0.1	данные отсутствуют	данные отсутствуют	
10	324171.41	296133.66	-	0.1	данные отсутствуют	данные отсутствуют	
11	324174.82	296134.74	-	0.1	данные отсутствуют	данные отсутствуют	



ДОКУМЕНТ ПОДПИСАН
ЭЛЕКТРОННОЙ ПОДПИСЬЮ

Сертификат: 3094B7974B3CA8E1F07A347CFAD6FA78

Владелец: ФЕДЕРАЛЬНАЯ СЛУЖБА ГОСУДАРСТВЕННОЙ
РЕГИСТРАЦИИ, КАДАСТРА И КАРТОГРАФИИ
Действителен: с 17.05.2022 по 10.08.2023

полное наименование должности

инициалы, фамилия

Сооружение							
вид объекта недвижимости							
Лист № 51 раздела 5.1		Всего листов раздела 5.1: 63		Всего разделов: 4		Всего листов выписки: 67	
06.03.2023г. № КУВИ-001/2023-55292007							
Кадастровый номер:			05:02:000000:2860				
12	324180.88	296136.98	-	0.1	данные отсутствуют	данные отсутствуют	
1	324099.06	295572.3	-	0.1	данные отсутствуют	данные отсутствуют	
2	324089.63	295580.03	-	0.1	данные отсутствуют	данные отсутствуют	
1	324037.97	295600.99	-	0.1	данные отсутствуют	данные отсутствуют	
2	324081.33	295569.76	-	0.1	данные отсутствуют	данные отсутствуют	
1	324098.12	295967.67	-	0.1	данные отсутствуют	данные отсутствуют	
2	324094.82	295956.3	-	0.1	данные отсутствуют	данные отсутствуют	
3	324085.31	295925.18	-	0.1	данные отсутствуют	данные отсутствуют	
4	324083.35	295918.42	-	0.1	данные отсутствуют	данные отсутствуют	
1	324101.25	295979.33	-	0.1	данные отсутствуют	данные отсутствуют	
2	324098.12	295967.67	-	0.1	данные отсутствуют	данные отсутствуют	
1	324054.2	296108.42	-	0.1	данные отсутствуют	данные отсутствуют	
2	324055.62	296109.74	-	0.1	данные отсутствуют	данные отсутствуют	
3	324056.33	296110.73	-	0.1	данные отсутствуют	данные отсутствуют	
4	324056.54	296111.16	-	0.1	данные отсутствуют	данные отсутствуют	
5	324057.62	296114.37	-	0.1	данные отсутствуют	данные отсутствуют	
6	324058.61	296117.77	-	0.1	данные отсутствуют	данные отсутствуют	



ДОКУМЕНТ ПОДПИСАН
ЭЛЕКТРОННОЙ ПОДПИСЬЮ

Сертификат: 3094B7974B3CA8E1F07A347CFAD6FA78

Владелец: ФЕДЕРАЛЬНАЯ СЛУЖБА ГОСУДАРСТВЕННОЙ
РЕГИСТРАЦИИ, КАДАСТРА И КАРТОГРАФИИ
Действителен: с 17.05.2022 по 10.08.2023

полное наименование должности

инициалы, фамилия

Сооружение							
вид объекта недвижимости							
Лист № 52 раздела 5.1		Всего листов раздела 5.1: 63		Всего разделов: 4		Всего листов выписки: 67	
06.03.2023г. № КУВИ-001/2023-55292007							
Кадастровый номер:			05:02:000000:2860				
7	324063.24	296133.51	-	0.1	данные отсутствуют	данные отсутствуют	
1	324129.05	296151.49	-	0.1	данные отсутствуют	данные отсутствуют	
2	324083.32	296178.01	-	0.1	данные отсутствуют	данные отсутствуют	
3	324076.16	296182.5	-	0.1	данные отсутствуют	данные отсутствуют	
4	324070.44	296186.36	-	0.1	данные отсутствуют	данные отсутствуют	
5	324061.34	296192.5	-	0.1	данные отсутствуют	данные отсутствуют	
6	324056.01	296197.36	-	0.1	данные отсутствуют	данные отсутствуют	
7	324052.59	296201.15	-	0.1	данные отсутствуют	данные отсутствуют	
8	324048.95	296204.3	-	0.1	данные отсутствуют	данные отсутствуют	
9	324047.67	296205.74	-	0.1	данные отсутствуют	данные отсутствуют	
10	324046.1	296208.77	-	0.1	данные отсутствуют	данные отсутствуют	
11	324044.94	296211.47	-	0.1	данные отсутствуют	данные отсутствуют	
12	324043.88	296214.98	-	0.1	данные отсутствуют	данные отсутствуют	
13	324042.84	296220.58	-	0.1	данные отсутствуют	данные отсутствуют	
14	324041	296229.94	-	0.1	данные отсутствуют	данные отсутствуют	
15	324039.66	296237.15	-	0.1	данные отсутствуют	данные отсутствуют	
16	324037.37	296249.44	-	0.1	данные отсутствуют	данные отсутствуют	



ДОКУМЕНТ ПОДПИСАН
ЭЛЕКТРОННОЙ ПОДПИСЬЮ

Сертификат: 3094B7974B3CA8E1F07A347CFAD6FA78

Владелец: ФЕДЕРАЛЬНАЯ СЛУЖБА ГОСУДАРСТВЕННОЙ
РЕГИСТРАЦИИ, КАДАСТРА И КАРТОГРАФИИ
Действителен: с 17.05.2022 по 10.08.2023

полное наименование должности

инициалы, фамилия

Сооружение							
вид объекта недвижимости							
Лист № 53 раздела 5.1		Всего листов раздела 5.1: 63		Всего разделов: 4		Всего листов выписки: 67	
06.03.2023г. № КУВИ-001/2023-55292007							
Кадастровый номер:			05:02:000000:2860				
17	324035.21	296261.28	-	0.1	данные отсутствуют	данные отсутствуют	
18	324034.38	296267.24	-	0.1	данные отсутствуют	данные отсутствуют	
19	324033.95	296274.8	-	0.1	данные отсутствуют	данные отсутствуют	
20	324033.01	296311.66	-	0.1	данные отсутствуют	данные отсутствуют	
21	324032	296335.55	-	0.1	данные отсутствуют	данные отсутствуют	
22	324031.48	296355.58	-	0.1	данные отсутствуют	данные отсутствуют	
23	324031.42	296358.16	-	0.1	данные отсутствуют	данные отсутствуют	
1	323973.75	295404.61	-	0.1	данные отсутствуют	данные отсутствуют	
2	323983.46	295416.36	-	0.1	данные отсутствуют	данные отсутствуют	
3	323993.58	295429.11	-	0.1	данные отсутствуют	данные отсутствуют	
4	324002.09	295438.92	-	0.1	данные отсутствуют	данные отсутствуют	
5	324017.62	295460.11	-	0.1	данные отсутствуют	данные отсутствуют	
6	324027.06	295471.83	-	0.1	данные отсутствуют	данные отсутствуют	
7	324044.85	295493.35	-	0.1	данные отсутствуют	данные отсутствуют	
8	324057.67	295509.32	-	0.1	данные отсутствуют	данные отсутствуют	
9	324064.94	295518.12	-	0.1	данные отсутствуют	данные отсутствуют	
10	324073.9	295529.06	-	0.1	данные отсутствуют	данные отсутствуют	



ДОКУМЕНТ ПОДПИСАН
ЭЛЕКТРОННОЙ ПОДПИСЬЮ

Сертификат: 3094B7974B3CA8E1F07A347CFAD6FA78

Владелец: ФЕДЕРАЛЬНАЯ СЛУЖБА ГОСУДАРСТВЕННОЙ
РЕГИСТРАЦИИ, КАДАСТРА И КАРТОГРАФИИ
Действителен: с 17.05.2022 по 10.08.2023

полное наименование должности

инициалы, фамилия

Сооружение							
вид объекта недвижимости							
Лист № 54 раздела 5.1		Всего листов раздела 5.1: 63		Всего разделов: 4		Всего листов выписки: 67	
06.03.2023г. № КУВИ-001/2023-55292007							
Кадастровый номер:			05:02:000000:2860				
1	324029.32	295605.28	-	0.1	данные отсутствуют	данные отсутствуют	
2	324037.97	295600.99	-	0.1	данные отсутствуют	данные отсутствуют	
1	323994.14	295634.81	-	0.1	данные отсутствуют	данные отсутствуют	
2	324029.32	295605.28	-	0.1	данные отсутствуют	данные отсутствуют	
1	324021.18	295667.66	-	0.1	данные отсутствуют	данные отсутствуют	
2	324030.21	295678.66	-	0.1	данные отсутствуют	данные отсутствуют	
3	324041.16	295691.68	-	0.1	данные отсутствуют	данные отсутствуют	
4	324046.8	295698.38	-	0.1	данные отсутствуют	данные отсутствуют	
5	324051.34	295703.87	-	0.1	данные отсутствуют	данные отсутствуют	
1	324022.09	296091.74	-	0.1	данные отсутствуют	данные отсутствуют	
2	324009.66	296085.4	-	0.1	данные отсутствуют	данные отсутствуют	
3	323993.82	296077.25	-	0.1	данные отсутствуют	данные отсутствуют	
4	323982.6	296071.78	-	0.1	данные отсутствуют	данные отсутствуют	
1	324054.2	296108.42	-	0.1	данные отсутствуют	данные отсутствуют	
2	324049.74	296105.66	-	0.1	данные отсутствуют	данные отсутствуют	
3	324045.33	296103.4	-	0.1	данные отсутствуют	данные отсутствуют	
4	324039.28	296100.3	-	0.1	данные отсутствуют	данные отсутствуют	



ДОКУМЕНТ ПОДПИСАН
ЭЛЕКТРОННОЙ ПОДПИСЬЮ

Сертификат: 3094B7974B3CA8E1F07A347CFAD6FA78

Владелец: ФЕДЕРАЛЬНАЯ СЛУЖБА ГОСУДАРСТВЕННОЙ
РЕГИСТРАЦИИ, КАДАСТРА И КАРТОГРАФИИ
Действителен: с 17.05.2022 по 10.08.2023

полное наименование должности

инициалы, фамилия

Сооружение							
вид объекта недвижимости							
Лист № 55 раздела 5.1		Всего листов раздела 5.1: 63		Всего разделов: 4		Всего листов выписки: 67	
06.03.2023г. № КУВИ-001/2023-55292007							
Кадастровый номер:			05:02:000000:2860				
5	324032.59	296097.09	-	0.1	данные отсутствуют	данные отсутствуют	
6	324022.09	296091.74	-	0.1	данные отсутствуют	данные отсутствуют	
1	323951.48	295611.21	-	0.1	данные отсутствуют	данные отсутствуют	
2	323966.03	295600.01	-	0.1	данные отсутствуют	данные отсутствуют	
1	323921.96	295574.17	-	0.1	данные отсутствуют	данные отсутствуют	
2	323931.91	295586.7	-	0.1	данные отсутствуют	данные отсутствуют	
3	323943.66	295601.41	-	0.1	данные отсутствуют	данные отсутствуют	
4	323959.3	295621.01	-	0.1	данные отсутствуют	данные отсутствуют	
5	323969.49	295633.46	-	0.1	данные отсутствуют	данные отсутствуют	
6	323980.32	295647.67	-	0.1	данные отсутствуют	данные отсутствуют	
7	323992.14	295662.3	-	0.1	данные отсутствуют	данные отсутствуют	
8	323999.2	295671.78	-	0.1	данные отсутствуют	данные отсутствуют	
9	324001.78	295675.25	-	0.1	данные отсутствуют	данные отсутствуют	
10	324012.84	295688.27	-	0.1	данные отсутствуют	данные отсутствуют	
1	323982.6	296071.78	-	0.1	данные отсутствуют	данные отсутствуют	
2	323978.22	296078.52	-	0.1	данные отсутствуют	данные отсутствуют	
1	323965.11	296431.93	-	0.1	данные отсутствуют	данные отсутствуют	



ДОКУМЕНТ ПОДПИСАН
ЭЛЕКТРОННОЙ ПОДПИСЬЮ

Сертификат: 3094B7974B3CA8E1F07A347CFAD6FA78

Владелец: ФЕДЕРАЛЬНАЯ СЛУЖБА ГОСУДАРСТВЕННОЙ
РЕГИСТРАЦИИ, КАДАСТРА И КАРТОГРАФИИ
Действителен: с 17.05.2022 по 10.08.2023

полное наименование должности

инициалы, фамилия

Сооружение							
вид объекта недвижимости							
Лист № 56 раздела 5.1		Всего листов раздела 5.1: 63		Всего разделов: 4		Всего листов выписки: 67	
06.03.2023г. № КУВИ-001/2023-55292007							
Кадастровый номер:			05:02:000000:2860				
2	323965.55	296400.39	-	0.1	данные отсутствуют	данные отсутствуют	
3	323966.82	296355.48	-	0.1	данные отсутствуют	данные отсутствуют	
4	323968	296313.81	-	0.1	данные отсутствуют	данные отсутствуют	
5	323969.16	296272.71	-	0.1	данные отсутствуют	данные отсутствуют	
6	323970.08	296240.05	-	0.1	данные отсутствуют	данные отсутствуют	
7	323971.62	296197.52	-	0.1	данные отсутствуют	данные отсутствуют	
8	323972.67	296175.41	-	0.1	данные отсутствуют	данные отсутствуют	
9	323974.73	296132.36	-	0.1	данные отсутствуют	данные отсутствуют	
10	323976.01	296108.51	-	0.1	данные отсутствуют	данные отсутствуют	
11	323977.53	296086.62	-	0.1	данные отсутствуют	данные отсутствуют	
12	323978.22	296078.52	-	0.1	данные отсутствуют	данные отсутствуют	
1	323965.11	296431.93	-	0.1	данные отсутствуют	данные отсутствуют	
2	323965.11	296432.14	-	0.1	данные отсутствуют	данные отсутствуют	
1	323796.28	295392.06	-	0.1	данные отсутствуют	данные отсутствуют	
2	323805.2	295403.41	-	0.1	данные отсутствуют	данные отсутствуют	
3	323817.15	295418.75	-	0.1	данные отсутствуют	данные отсутствуют	
4	323837.9	295445.4	-	0.1	данные отсутствуют	данные отсутствуют	



ДОКУМЕНТ ПОДПИСАН
ЭЛЕКТРОННОЙ ПОДПИСЬЮ

Сертификат: 3094B7974B3CA8E1F07A347CFAD6FA78

Владелец: ФЕДЕРАЛЬНАЯ СЛУЖБА ГОСУДАРСТВЕННОЙ
РЕГИСТРАЦИИ, КАДАСТРА И КАРТОГРАФИИ
Действителен: с 17.05.2022 по 10.08.2023

полное наименование должности

инициалы, фамилия

Сооружение							
вид объекта недвижимости							
Лист № 57 раздела 5.1		Всего листов раздела 5.1: 63		Всего разделов: 4		Всего листов выписки: 67	
06.03.2023г. № КУВИ-001/2023-55292007							
Кадастровый номер:			05:02:000000:2860				
5	323845.31	295454.51	-	0.1	данные отсутствуют	данные отсутствуют	
6	323851.33	295462.82	-	0.1	данные отсутствуют	данные отсутствуют	
7	323857.99	295471.08	-	0.1	данные отсутствуют	данные отсутствуют	
8	323865.55	295480.31	-	0.1	данные отсутствуют	данные отсутствуют	
9	323881.4	295499.32	-	0.1	данные отсутствуют	данные отсутствуют	
10	323890.57	295509.18	-	0.1	данные отсутствуют	данные отсутствуют	
11	323903.39	295523.82	-	0.1	данные отсутствуют	данные отсутствуют	
12	323909.97	295531.73	-	0.1	данные отсутствуют	данные отсутствуют	
13	323930.67	295556.48	-	0.1	данные отсутствуют	данные отсутствуют	
14	323941.29	295569.48	-	0.1	данные отсутствуют	данные отсутствуют	
15	323951.68	295582.19	-	0.1	данные отсутствуют	данные отсутствуют	
16	323960.45	295592.78	-	0.1	данные отсутствуют	данные отсутствуют	
17	323965.67	295599.55	-	0.1	данные отсутствуют	данные отсутствуют	
18	323969.74	295604.83	-	0.1	данные отсутствуют	данные отсутствуют	
19	323975.2	295611.53	-	0.1	данные отсутствуют	данные отсутствуют	
20	323983.23	295621.19	-	0.1	данные отсутствуют	данные отсутствуют	
21	323992.44	295632.69	-	0.1	данные отсутствуют	данные отсутствуют	



ДОКУМЕНТ ПОДПИСАН
ЭЛЕКТРОННОЙ ПОДПИСЬЮ

Сертификат: 3094B7974B3CA8E1F07A347CFAD6FA78

Владелец: ФЕДЕРАЛЬНАЯ СЛУЖБА ГОСУДАРСТВЕННОЙ
РЕГИСТРАЦИИ, КАДАСТРА И КАРТОГРАФИИ
Действителен: с 17.05.2022 по 10.08.2023

полное наименование должности

инициалы, фамилия

Сооружение							
вид объекта недвижимости							
Лист № 58 раздела 5.1		Всего листов раздела 5.1: 63		Всего разделов: 4		Всего листов выписки: 67	
06.03.2023г. № КУВИ-001/2023-55292007							
Кадастровый номер:			05:02:000000:2860				
22	324007.46	295651.49	-	0.1	данные отсутствуют	данные отсутствуют	
23	324021.18	295667.66	-	0.1	данные отсутствуют	данные отсутствуют	
1	323875.63	296032.26	-	0.1	данные отсутствуют	данные отсутствуют	
2	323913.95	296046.91	-	0.1	данные отсутствуют	данные отсутствуют	
3	323958.68	296063.26	-	0.1	данные отсутствуют	данные отсутствуют	
4	323973.5	296066.83	-	0.1	данные отсутствуют	данные отсутствуют	
5	323982.6	296071.78	-	0.1	данные отсутствуют	данные отсутствуют	
1	323782.47	295404.4	-	0.1	данные отсутствуют	данные отсутствуют	
2	323795.9	295420.65	-	0.1	данные отсутствуют	данные отсутствуют	
3	323804.81	295431.06	-	0.1	данные отсутствуют	данные отсутствуют	
4	323814.88	295442.86	-	0.1	данные отсутствуют	данные отсутствуют	
5	323820.64	295449.79	-	0.1	данные отсутствуют	данные отсутствуют	
6	323833.81	295466.03	-	0.1	данные отсутствуют	данные отсутствуют	
7	323838.32	295471.14	-	0.1	данные отсутствуют	данные отсутствуют	
8	323854.13	295490.59	-	0.1	данные отсутствуют	данные отсутствуют	
9	323874.63	295515.89	-	0.1	данные отсутствуют	данные отсутствуют	
10	323887.2	295531.89	-	0.1	данные отсутствуют	данные отсутствуют	



ДОКУМЕНТ ПОДПИСАН
ЭЛЕКТРОННОЙ ПОДПИСЬЮ

Сертификат: 3094B7974B3CA8E1F07A347CFAD6FA78

Владелец: ФЕДЕРАЛЬНАЯ СЛУЖБА ГОСУДАРСТВЕННОЙ
РЕГИСТРАЦИИ, КАДАСТРА И КАРТОГРАФИИ
Действителен: с 17.05.2022 по 10.08.2023

полное наименование должности

инициалы, фамилия

Сооружение							
вид объекта недвижимости							
Лист № 59 раздела 5.1		Всего листов раздела 5.1: 63		Всего разделов: 4		Всего листов выписки: 67	
06.03.2023г. № КУВИ-001/2023-55292007							
Кадастровый номер:			05:02:000000:2860				
11	323902.29	295550.32	-	0.1	данные отсутствуют	данные отсутствуют	
12	323918.52	295569.54	-	0.1	данные отсутствуют	данные отсутствуют	
13	323921.96	295574.17	-	0.1	данные отсутствуют	данные отсутствуют	
1	323875.58	296032.86	-	0.1	данные отсутствуют	данные отсутствуют	
2	323875.63	296032.26	-	0.1	данные отсутствуют	данные отсутствуют	
1	323854.58	296386.59	-	0.1	данные отсутствуют	данные отсутствуют	
2	323857.5	296369.05	-	0.1	данные отсутствуют	данные отсутствуют	
3	323858.97	296355.89	-	0.1	данные отсутствуют	данные отсутствуют	
4	323859.44	296346.67	-	0.1	данные отсутствуют	данные отсутствуют	
5	323859.59	296340.3	-	0.1	данные отсутствуют	данные отсутствуют	
6	323859.72	296334.3	-	0.1	данные отсутствуют	данные отсутствуют	
7	323860.12	296326.04	-	0.1	данные отсутствуют	данные отсутствуют	
8	323860.21	296320.46	-	0.1	данные отсутствуют	данные отсутствуют	
9	323860.15	296313.71	-	0.1	данные отсутствуют	данные отсутствуют	
10	323860.09	296305.9	-	0.1	данные отсутствуют	данные отсутствуют	
11	323860.88	296289.98	-	0.1	данные отсутствуют	данные отсутствуют	
12	323862.82	296264.3	-	0.1	данные отсутствуют	данные отсутствуют	



ДОКУМЕНТ ПОДПИСАН
ЭЛЕКТРОННОЙ ПОДПИСЬЮ

Сертификат: 3094B7974B3CA8E1F07A347CFAD6FA78

Владелец: ФЕДЕРАЛЬНАЯ СЛУЖБА ГОСУДАРСТВЕННОЙ
РЕГИСТРАЦИИ, КАДАСТРА И КАРТОГРАФИИ
Действителен: с 17.05.2022 по 10.08.2023

полное наименование должности

инициалы, фамилия

Сооружение							
вид объекта недвижимости							
Лист № 60 раздела 5.1		Всего листов раздела 5.1: 63		Всего разделов: 4		Всего листов выписки: 67	
06.03.2023г. № КУВИ-001/2023-55292007							
Кадастровый номер:			05:02:000000:2860				
13	323864.16	296246.85	-	0.1	данные отсутствуют	данные отсутствуют	
14	323865.5	296217.72	-	0.1	данные отсутствуют	данные отсутствуют	
15	323866	296205.01	-	0.1	данные отсутствуют	данные отсутствуют	
16	323867.05	296191.18	-	0.1	данные отсутствуют	данные отсутствуют	
17	323868.13	296176.91	-	0.1	данные отсутствуют	данные отсутствуют	
18	323868.39	296168.25	-	0.1	данные отсутствуют	данные отсутствуют	
19	323868.54	296162.34	-	0.1	данные отсутствуют	данные отсутствуют	
20	323868.99	296154.47	-	0.1	данные отсутствуют	данные отсутствуют	
21	323869.94	296144.41	-	0.1	данные отсутствуют	данные отсутствуют	
22	323870.5	296135.43	-	0.1	данные отсутствуют	данные отсутствуют	
23	323870.66	296128.81	-	0.1	данные отсутствуют	данные отсутствуют	
24	323870.84	296120.09	-	0.1	данные отсутствуют	данные отсутствуют	
25	323871.12	296109.41	-	0.1	данные отсутствуют	данные отсутствуют	
26	323871.64	296099.08	-	0.1	данные отсутствуют	данные отсутствуют	
27	323872.39	296083.94	-	0.1	данные отсутствуют	данные отсутствуют	
28	323873.39	296068.18	-	0.1	данные отсутствуют	данные отсутствуют	
29	323873.74	296058.93	-	0.1	данные отсутствуют	данные отсутствуют	



ДОКУМЕНТ ПОДПИСАН
ЭЛЕКТРОННОЙ ПОДПИСЬЮ

Сертификат: 3094B7974B3CA8E1F07A347CFAD6FA78

Владелец: ФЕДЕРАЛЬНАЯ СЛУЖБА ГОСУДАРСТВЕННОЙ
РЕГИСТРАЦИИ, КАДАСТРА И КАРТОГРАФИИ
Действителен: с 17.05.2022 по 10.08.2023

полное наименование должности

инициалы, фамилия

Сооружение							
вид объекта недвижимости							
Лист № 61 раздела 5.1		Всего листов раздела 5.1: 63		Всего разделов: 4		Всего листов выписки: 67	
06.03.2023г. № КУВИ-001/2023-55292007							
Кадастровый номер:			05:02:000000:2860				
30	323874.26	296049.84	-	0.1	данные отсутствуют	данные отсутствуют	
31	323875.05	296039.63	-	0.1	данные отсутствуют	данные отсутствуют	
32	323875.58	296032.86	-	0.1	данные отсутствуют	данные отсутствуют	
1	323875.63	296032.26	-	0.1	данные отсутствуют	данные отсутствуют	
2	323861.62	296026.93	-	0.1	данные отсутствуют	данные отсутствуют	
3	323852.46	296023.78	-	0.1	данные отсутствуют	данные отсутствуют	
4	323832.93	296016.28	-	0.1	данные отсутствуют	данные отсутствуют	
5	323808.92	296006.23	-	0.1	данные отсутствуют	данные отсутствуют	
6	323796.2	296000.91	-	0.1	данные отсутствуют	данные отсутствуют	
7	323785.29	295995.16	-	0.1	данные отсутствуют	данные отсутствуют	
8	323779.69	295992.68	-	0.1	данные отсутствуют	данные отсутствуют	
1	323779.69	295992.68	-	0.1	данные отсутствуют	данные отсутствуют	
2	323771.8	295989.83	-	0.1	данные отсутствуют	данные отсутствуют	
3	323764.65	295987.25	-	0.1	данные отсутствуют	данные отсутствуют	
4	323756.04	295984.8	-	0.1	данные отсутствуют	данные отсутствуют	
5	323747.2	295982.41	-	0.1	данные отсутствуют	данные отсутствуют	
6	323737.32	295979.53	-	0.1	данные отсутствуют	данные отсутствуют	



ДОКУМЕНТ ПОДПИСАН
ЭЛЕКТРОННОЙ ПОДПИСЬЮ


Сертификат: 3094B7974B3CA8E1F07A347CFAD6FA78

Владелец: ФЕДЕРАЛЬНАЯ СЛУЖБА ГОСУДАРСТВЕННОЙ
РЕГИСТРАЦИИ, КАДАСТРА И КАРТОГРАФИИ
Действителен: с 17.05.2022 по 10.08.2023

полное наименование должности

инициалы, фамилия

Сооружение							
вид объекта недвижимости							
Лист № 62 раздела 5.1		Всего листов раздела 5.1: 63		Всего разделов: 4		Всего листов выписки: 67	
06.03.2023г. № КУВИ-001/2023-55292007							
Кадастровый номер:			05:02:000000:2860				
1	323737.32	295979.53	-	0.1	данные отсутствуют	данные отсутствуют	
2	323736.62	295979.32	-	0.1	данные отсутствуют	данные отсутствуют	
3	323736.29	295993.49	-	0.1	данные отсутствуют	данные отсутствуют	
4	323735.71	296018.07	-	0.1	данные отсутствуют	данные отсутствуют	
5	323735.84	296033.44	-	0.1	данные отсутствуют	данные отсутствуют	
6	323735.97	296048.36	-	0.1	данные отсутствуют	данные отсутствуют	
7	323736.08	296059.99	-	0.1	данные отсутствуют	данные отсутствуют	
8	323736.27	296091.03	-	0.1	данные отсутствуют	данные отсутствуют	
9	323736.4	296111.65	-	0.1	данные отсутствуют	данные отсутствуют	
10	323736.52	296132.69	-	0.1	данные отсутствуют	данные отсутствуют	
11	323737.01	296145	-	0.1	данные отсутствуют	данные отсутствуют	
12	323736.8	296168.73	-	0.1	данные отсутствуют	данные отсутствуют	
2. Сведения о предельных высоте и глубине конструктивных элементов объекта недвижимости							
Предельная глубина конструктивных элементов объекта недвижимости, м				данные отсутствуют			
Предельная высота конструктивных элементов объекта недвижимости, м				данные отсутствуют			

полное наименование должности	 ДОКУМЕНТ ПОДПИСАН ЭЛЕКТРОННОЙ ПОДПИСЬЮ Сертификат: 3094B7974B3CA8E1F07A347CFAD6FA78 Владелец: ФЕДЕРАЛЬНАЯ СЛУЖБА ГОСУДАРСТВЕННОЙ РЕГИСТРАЦИИ, КАДАСТРА И КАРТОГРАФИИ Действителен: с 17.05.2022 по 10.08.2023	инициалы, фамилия

Сооружение			
вид объекта недвижимости			
Лист № 63 раздела 5.1	Всего листов раздела 5.1: 63	Всего разделов: 4	Всего листов выписки: 67
06.03.2023г. № КУВИ-001/2023-55292007			
Кадастровый номер:		05:02:000000:2860	

3. Сведения о характерных точках пересечения контура объекта недвижимости с контуром (контурами) иных зданий, сооружений, объектов незавершенного строительства

Система координат МСК-05

Номера характерных точек контура	Координаты, м		Средняя квадратическая погрешность определения координат характерных точек контура, м	Глубина, высота, м		Кадастровые номера иных объектов недвижимости, с контурами которых пересекается контур данного объекта недвижимости
	X	Y		H1	H2	
1	2	3	4	5	6	7
данные отсутствуют	данные отсутствуют	данные отсутствуют	данные отсутствуют	данные отсутствуют	данные отсутствуют	данные отсутствуют



ДОКУМЕНТ ПОДПИСАН
ЭЛЕКТРОННОЙ ПОДПИСЬЮ

Сертификат: 3094B7974B3CA8E1F07A347CFAD6FA78

Владелец: ФЕДЕРАЛЬНАЯ СЛУЖБА ГОСУДАРСТВЕННОЙ
РЕГИСТРАЦИИ, КАДАСТРА И КАРТОГРАФИИ
Действителен: с 17.05.2022 по 10.08.2023

полное наименование должности

инициалы, фамилия